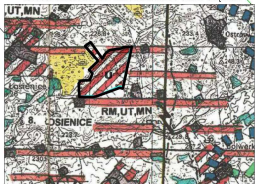


[illegible]

WYRYS ZE STUDIUM UWARUNKOWAŃ I KIERUNKÓW
ZAGOSPODAROWANIA PRZESTRZENNEGO GMINY STEŻYCA





 gronka opuszczająca płuc

1-U

OZNACZENIA PLANU

1. USTALENIA PLANU

1.1 Ustalenia ogólne

 Granica opracowania planu
 Linia rozgraniczająca tereny o różnych przeznaczeniach lub różnych zasadach zagospodarowania
 Maksymalna nieprzekraczalna linia zabudowy

1.2 Przeznaczenie terenów	+
---------------------------	---

 Incorrect multiple choice or multiple answer



Załącznik nr 1 do Uchwały nrJ2016

Rady Gminy Stężyca
z dnia

ZMIANA MIEJSCOWEGO PLANU

ZAGOSPODAROWANIA PRZESTRZENNEGO
strona geograficzna. Logistika dla inżynierii nr 123

Source: *Journal of the American Statistical Association*, 1997, 92, 122.

SKALA 1: 1000

CKK ZESPÓŁ AUTORSKI

mgr inż. arch. Małgorzata Ossowska
c.d.u.n. POU nr wpisu g:155/2003
www.cdu.edu.pl, www.cdu.edu.pl

ARTÍCULO *degr. ind. arch. Arasa Riol*

100

100

100