

**Uchwała Nr XXXIV/.../14
Rady Gminy Stężycza
z dnia 17 czerwca 2014r.**

w sprawie przyjęcia Strategii Rozwoju Gminy Stężycza na lata 2014-2025.

Na podstawie art.18 ust. 2 pkt 6 ustawy z dnia 8 marca 1990r. o samorządzie gminnym (Dz. U. t.j. z 2013 r. poz. 594 z późn. zm.) Rada Gminy w Stężycy uchwała, co następuje:

§ 1. Przyjmuje się Strategię Rozwoju Gminy Stężycza na lata 2014-2025 r. stanowiącą załącznik do uchwały.

§ 2. Traci moc Uchwała Nr XLIV/530/2002 Rady Gminy Stężycza z dnia 28 czerwca 2002 r. w sprawie uchwalenia Strategii Rozwoju Gminy Stężycza.

§ 3. Wykonanie uchwały powierza się Wójtowi.

§ 4. Uchwała wchodzi w życie z dniem podjęcia.

Przewodniczący Rady Gminy
Stężycza

Stefan Literski

Uzgodniono pod względem
formalno-prawnym

Anna Guzik-Kępińska
RADCA PRAWNY

Uzasadnienie

Zgodnie z art.18 ust.2 pkt 6 cytowanej w podstawie prawnej ustawy o samorządzie gminnym do wyłącznej właściwości rady gminy, w tym przypadku Rady Gminy Stężycy należy uchwalenie przedmiotowego dokumentu. „Strategia Rozwoju Gminy Stężycy na lata 2014-2025 daje możliwości tworzenia warunków do rozwijania aktywności i świadomości społecznej poprzez różne formy współdziałania. „Strategia Rozwoju Gminy Stężycy” w powiązaniu z „Budżetem Gminy” oraz „Studium uwarunkowania kierunków zagospodarowania przestrzennego” i „Miejscowym planem zagospodarowania przestrzennego” jest ważnym instrumentem działania władz samorządowych. Pełni funkcje drogowskazu przy realizacji przedsięwzięć o charakterze lokalnym jest generalnym konceptem systemowego długofalowego działania władzy i uczestników życia społecznego. Zapisy nowej Strategii są odzwierciedleniem potrzeb Gminy Stężycy.

WÓJT
Tomasz Brzoskowski

Załącznik do projektu uchwały nr 380/2014

Strategia Rozwoju GMINY STĘŻYCA na lata 2014-2025



Stężyca 2014



GMINA STĘŻYCZA

ul. 9 Marca 7, 83-322 Stężycza

pow. Kartuski

woj. pomorskie

tel. (058) 685 63 31

fax. (058) 685 63 50

stezyca@gminastezyca.pl

NIP: 589-15-95-806

REGON: 191675037



**Uchwała Nr XXXIV/.../14
Rady Gminy Stężycyca
z dnia 17 czerwca 2014r.**

w sprawie przyjęcia Strategii Rozwoju Gminy Stężycyca na lata 2014-2025.

Na podstawie art.18 ust. 2 pkt 6 ustawy z dnia 8 marca 1990r. o samorządzie gminnym (Dz. U. t.j. z 2013 r. poz. 594 z późn. zm.) Rada Gminy w Stężycyca uchwała, co następuje:

§ 1. Przyjmuje się Strategię Rozwoju Gminy Stężycyca na lata 2014-2025 r. stanowiącą załącznik do uchwały.

§ 2. Traci moc Uchwała Nr XLIV/530/2002 Rady Gminy Stężycyca z dnia 28 czerwca 2002 r. w sprawie uchwalenia Strategii Rozwoju Gminy Stężycyca.

§ 3. Wykonanie uchwały powierza się Wójtowi.

§ 4. Uchwała wchodzi w życie z dniem podjęcia.

Przewodniczący Rady Gminy
Stężycyca

Stefan Literski



Spis treści

Przedmowa.....	5
1. Wstęp.....	6
2. Metodologia	7
3. Diagnoza sytuacji społeczno-gospodarczej Gminy.....	9
3.1. Położenie i uwarunkowania administracyjne.....	9
3.2. Historia	11
3.3. Uwarunkowania stanu środowiska naturalnego.....	13
3.4. Dziedzictwo kulturowe	18
3.5. Turystyka.....	19
3.6. Transport.....	23
3.7. Wodociągi i kanalizacja	25
3.8. Gospodarka odpadami	28
3.9. Działalność gospodarcza.....	29
3.10. Rolnictwo	31
3.11. Rynek pracy	32
3.12. Demografia	34
3.13. Administracja	40
3.14. Finanse	43
3.15. Zagospodarowanie przestrzenne.....	45
3.16. Bezpieczeństwo publiczne	56
3.17. Edukacja, oświata i sport.....	58
3.18. Opieka zdrowotna	61
3.19. Instytucje pozarządowe	62
3.20. Gmina w liczbach	63
4. Wyniki badania ankietowego mieszkańców	65
5. Analiza SWOT.....	82
6. Wizja rozwoju	85
7. Misja.....	87
8. Cele	89
9. Wdrażanie i monitoring.....	94
10. Zgodność celów strategicznych z krajowymi, wojewódzkimi, powiatowymi oraz gminnymi dokumentami o charakterze strategicznym.....	96
Załącznik 1. – Inwestycje zaplanowane do realizacji do 2025 roku	105
Spis tabel.....	109
Spis rysunków	110



Przedmowa

SZANOWNI PAŃSTWO

Przedstawiona Państwu Strategia Rozwoju Gminy Stężycyca na lata 2014-2025 zakończyła proces wspólnego tworzenia dokumentu rozpoczynając jednocześnie okres jego realizacji - czas wspólnych wyzwań i kierunków działania, opartych na szerokiej społecznej partycypacji.

Decyzja o zbudowaniu nowej strategii, nie zaś aktualizowaniu dotychczas obowiązującej, podyktowana została wieloma ważnymi przesłankami. Z całą pewnością istotne znaczenia ma wśród nich nowa perspektywa budżetowa Unii Europejskiej i zmodyfikowane założenia rozwoju regionalnego ściśle związane z procesami gospodarczymi i społecznymi.

Elementem kluczowym dla Gminy Stężycyca jest wyraźnie rysująca się zmiana jej profilu i specyfiki. W zdecydowanej mierze proces ten związany jest z dokonaniem przez Mieszkańców wyborem tego miejsca na lokalizację dla swoich domostw. Dzieląc czas na ten spędzany w pracy i ten przeznaczony dla rodziny, chcieliby widzieć Swoją Gminę jako miejsce przede wszystkim przyjazne do życia, z dobrą infrastrukturą drogową, edukacyjną, ochrony środowiska, sportową i rekreacyjną.

Odrębność zatem i unikalną przewagę Gminy budować należy realizując te cele, które kreśląc wizję otwartej, atrakcyjnej, konsekwentnie podnoszącej jakość życia przestrzeni, umożliwią także działalność kreatywnym przedsiębiorcom, dbającym o unikatowe cechy środowiska naturalnego, działającym w zgodzie z ideą społecznej odpowiedzialności biznesu.

Zakreślony umownie datami granicznymi okres lat 2014-2025 to także wyzwanie do budowania kapitału społecznego o coraz silniej deklarowanej potrzebie integracji, wzmacniania lokalnej tożsamości. Kapitału silnego dzięki konkurencyjnej bazie edukacyjnej, wzmacnianym kompetencjom społecznym, obywatelskiej postawie, konsekwentnie pokonującego bariery wykluczenia. Jego gwarantem musi być stale ponawiana zachęta do partycypacji, bazująca na rzetelnej informacji i nieprzerwanie trwającym dialogu.

Postawione cele i precyzujące je szczegółowe zadania to efekt wspólnej pracy powołanego zespołu, ale przede wszystkim wynik determinacji i nadzwyczajnego zaangażowania Mieszkańców. Dlatego wspólnie realizowanym zadaniem będzie systematyczny proces ewaluacji strategii. Dbanie i stałe monitorowanie tego, co dobrze działa, ale i wychodzenie naprzeciw problemom, stanie się dowodem systematycznie wdrażanej i utrwalonej współpracy między społeczeństwem i reprezentującą je władzą.

Z wyrazami szacunku

Tomasz Brzoskowski



1. Wstęp

Strategia rozwoju Gminy Stężycyca na lata 2014-2025 jest podstawowym i najważniejszym dokumentem samorządu lokalnego, określającym obszary, cele i kierunki interwencji polityki rozwoju, w kompetencjach realizowanych przez władze gminy.

Respektując obowiązujące zasady rozwoju regionalnego w Polsce tzw. nowy paradygmat rozwoju regionalnego oraz wyzwania przed jakimi stoi Gmina Stężycyca strategia uwzględnia potrzeby i oczekiwania całej wspólnoty gminnej, promując współpracę pomiędzy samorządem oraz sektorem gospodarczym, organizacjami pozarządowymi i innymi instytucjami mającymi wpływ na realizację celów strategicznych Gminy Stężycyca.

Gmina Stężycyca poprzez swoje korzystne położenie komunikacyjne oraz bogate walory kulturowo-przyrodnicze urokliwego terenu, który zachwyca bogactwem przyrody i pięknem krajobrazu o każdej porze roku, ma szansę w perspektywie 2025 roku stać się ważnym ośrodkiem funkcji lokalnych, charakteryzującym się rozwiniętą strefą wysokiej atrakcyjności rekreacyjno-turystycznej. Wykorzystanie szans związanych z tą przewagą, powinno stać się w najbliższej przyszłości jednym z najważniejszych wyzwań stojących przed całą wspólnotą samorządową.

Ostateczny dokument jest wynikiem zaangażowania się szerokiego grona osób i instytucji zainteresowanych rozwojem Gminy Stężycyca, uczestniczących w pracach nad tym dokumentem. W efekcie prowadzonych konsultacji i spotkań udało się wypracować spójny i przejrzysty plan strategiczny rozwoju Gminy Stężycyca w perspektywie najbliższych 11 lat, który wykracza poza kompetencje samorządu i powinien stać się podstawą budowania swoistego konsensusu wokół naszych wspólnych celów rozwojowych.

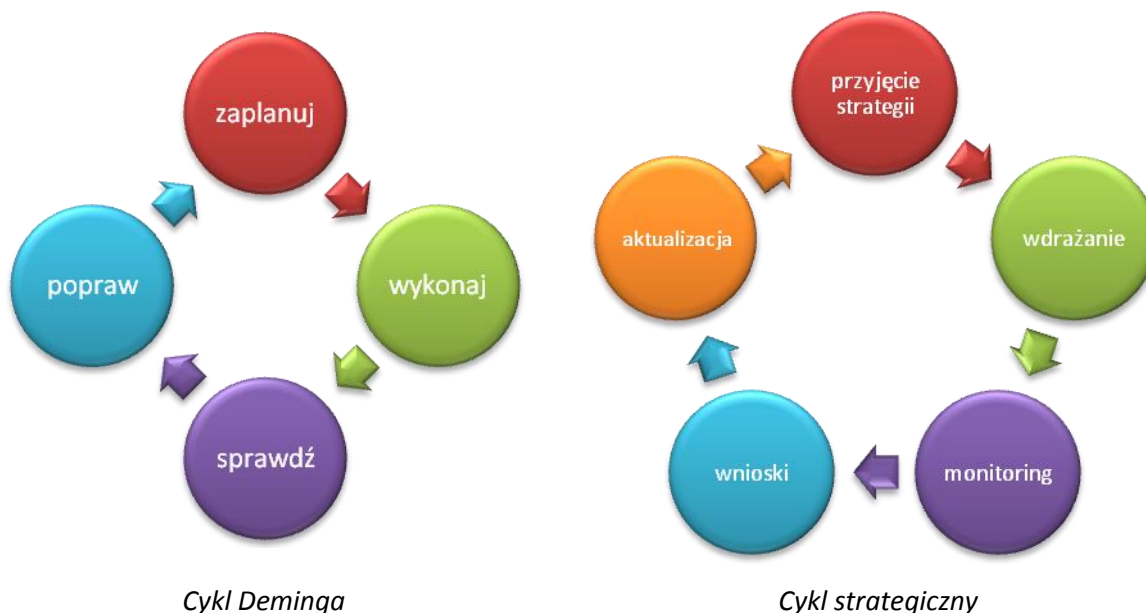
Poprzednia strategia rozwoju gminy została opracowana w roku 2002 z horyzontem czasowym do roku 2015. Od tego czasu w otoczeniu zewnętrznym, jak i w relacjach wewnętrznych zaszedł szereg zmian mających istotne znaczenie dla rozwoju lokalnego. Także wyzwania, przed którymi staje obecnie samorząd gminy w perspektywie najbliższych lat sprawiają, iż koniecznym stało się stworzenie zupełnie nowego dokumentu, który wyznaczy nowe cele rozwojowe na najbliższe lata. Tworząc niniejszy dokument brano pod uwagę zarówno wyzwania globalne, jak i regionalne, które determinować będą procesy rozwojowe w najbliższych latach.

Strategia Rozwoju Gminy Stężycyca do roku 2025 jest dokumentem otwartym i powinna być uzupełniana o nowe treści, pomysły i sposoby rozwiązywania problemów. Uchwalenie jej nie zamyka prac, lecz otwiera kolejną fazę polegającą na wdrażaniu i aktualizacji programów operacyjnych oraz na weryfikacji i aktualizacji celów i priorytetów rozwoju.

2. Metodologia

W systemie zarządzania polityką rozwoju strategia pełni kluczową rolę, jako generalny plan postępowania władz samorządu gminnego w procesie zarządzania gminą, ale również jako narzędzie komunikowania się i partnerskiej współpracy z lokalną społecznością. W związku z powyższym realizacja strategii jest nieustannym procesem wpisującym się w założenia cyklu Deminga, opartego na prostej zasadzie następowania po sobie kolejnych etapów działania planowanie – działanie – sprawdzenie – poprawienie (rysunek 1).

Rysunek 1 Cykl Deminga i cykl strategiczny



Źródło: opracowanie własne

Poszczególne etapy polegają na:

1. Planowaniu – w tym etapie określony zostaje sposób działania, który doprowadzić ma do określonego celu jakościowego.



2. Wykonaniu – ten etap polega na wykonaniu wcześniej zaplanowanych działań.
3. Sprawdzeniu – w tym etapie bada się wyniki wcześniej podjętych działań. Sprawdza się stopień wykonania celów zawartych w planie.
4. Poprawieniu – na podstawie wniosków wyciągniętych podczas sprawdzania doskonalili się procesy oraz dostarcza pomysły i rozwiązania, które można zawrzeć w kolejnym planie.

Tworzenie strategii jest więc procesem opartym na postulatcie ciągłości i zaangażowania. Zgodnie z typowym cyklem strategicznym systemu zarządzania opartego o zasadę "koła Deminga", proces budowy Strategii Rozwoju Gminy na lata 2014-2025 przebiegał wieloetapowo, począwszy od nakreślenia wizji rozwoju, poprzez ocenę stanu wyjściowego, wybór celów i sposobów ich realizacji, aż po wdrożenie przyjętych koncepcji.

Strategię opracował Zespół Strategiczny, powołany przez Wójta Gminy Stężycy. W jego skład weszli między innymi przedstawiciele władz samorządowych, urzędnicy samorządowi, przedstawiciele oświaty, instytucji kultury, pomocy społecznej, ochrony zdrowia, reprezentanci sfery biznesu i lokalnych organizacji pozarządowych. Prace zespołu prowadzili urzędnicy Urzędu Gminy Stężycy, w składzie:

1. Magdalena Klasa – Koordynator zespołu ds. strategii,
2. Anna Szmyt – Konsultant ds. strategii,
3. Renata Butowska – Konsultant ds. strategii.

Korzystając z danych dostępnych w statystyce publicznej oraz przy zaangażowaniu pracowników Urzędu Gminy przygotowano diagnozę sytuacji społeczno-gospodarczej Gminy. Konsultacje społeczne w trakcie tworzenia Strategii odbywały się trzykrotnie i charakteryzowały się nadzwyczajnym zaangażowaniem wszystkich grup sektora gospodarki: sektor społeczny, sektor publiczny i sektor gospodarczy. W trakcie spotkań sformułowano wiele cennych uwag i postulatów, zidentyfikowano potrzeby, zdefiniowano silne i słabe strony Gminy, a także szanse i zagrożenia wynikające z działania czynników wewnętrznych i zewnętrznych.

3. Diagnoza sytuacji społeczno-gospodarczej Gminy

3.1. Położenie i uwarunkowania administracyjne

Gmina Stężycyca położona jest w środkowej części województwa pomorskiego, w powiecie kartuskim (rysunek 2). Geograficznie usytuowana jest w centralnej części Pojezierza Kaszubskiego. Pod względem administracyjnym jest gminą wiejską, stanowiącą jedną z ośmiu gmin powiatu kartuskiego (rysunek 3). Graniczy z gminami: Sulęczyńno, Sierakowice, Chmielno, Kartuzy, Somonino i Kościerzyna. Południowa granica gminy jest jednocześnie, według nowego podziału administracyjnego kraju, granicą między powiatem kartuskim i kościerskim.

Rysunek 2 Położenie Gminy Stężycyca na tle województwa pomorskiego



Źródło: www.midwig.pl

Rysunek 3 Położenie Gminy Stężycyca na tle powiatu kartuskiego



Źródło: www.midwig.pl



Pod względem powierzchni gmina zajmuje 16 047 ha, co stanowi 14,32 % powierzchni powiatu kartuskiego i 0,88 % powierzchni całego województwa pomorskiego. Gmina podzielona jest na 18 sołectw i 55 miejscowości, co przedstawia poniższa tabela.

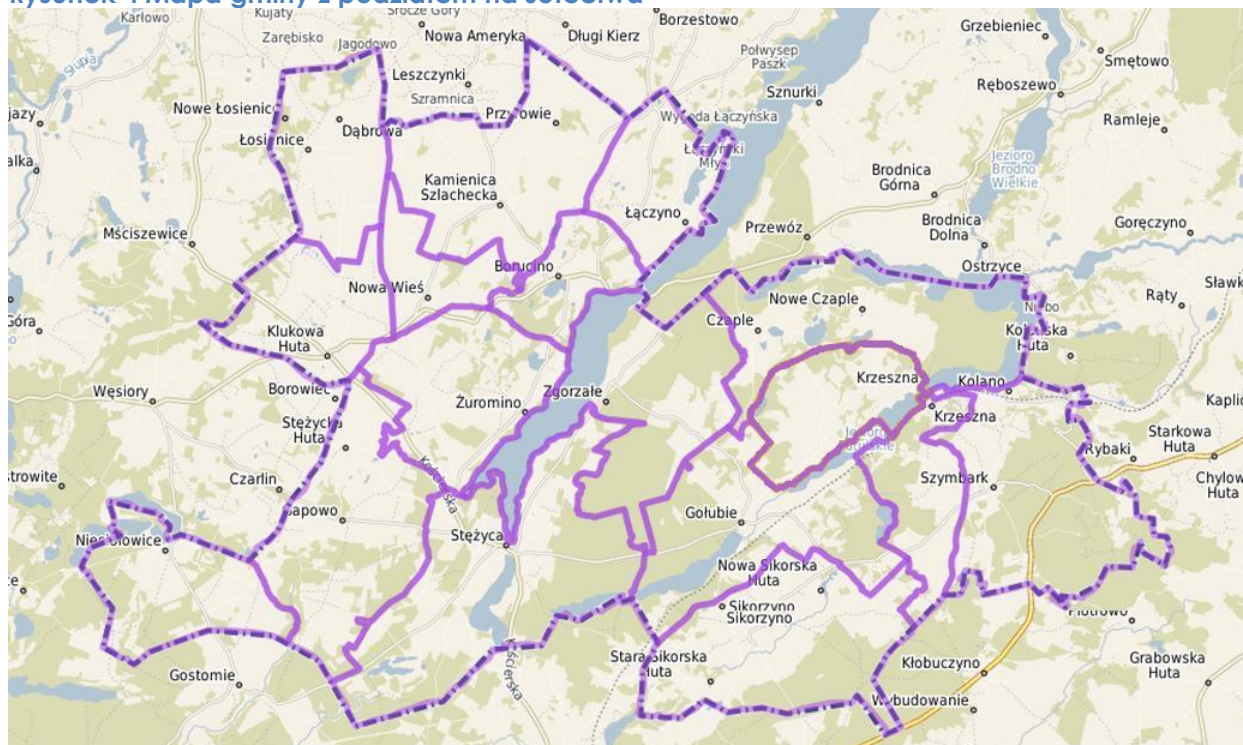
Tabela 1 Powierzchnia sołectw w Gminie Stężycyca

Lp.	Sołectwo	Wieś	Powierzchnia w ha
1	Borucino	Borucino	421
		Kamienny Dół	
2.	Czaple	Czapielski Młyn	1203
		Nowe czaple	
		Stare czaple	
3.	Gapowo	Czysta Woda	1191
		Gapowo	
		Malbork	
		Szczukowo	
4.	Gołubie	Gołubie	1237
		Mestwin	
5.	Kamienica Szlachecka	Bolwerk	1196
		Kamienica Szlachecka	
		Ostrowo	
		Przyrowie	
6.	Klukowa Huta	Klukowa Huta	678
		Danachowo	
7.	Łączyno	Łączyno	574
		Łączyński Młyn	
		Wygoda Łączyńska	
8.	Łosienice	Dąbrowa	741
		Nowe Łosienice	
		Nowy Ostrów	
		Stare Łosienice	
9.	Niesiołowice	Kukówka	749
		Niesiołowice	
		Pustka	
		Rzepiska	
10.	Nowa Wieś	Nowa Wieś	386
11.	Pierszczewo	Pierszczewko	628
		Pierszczewo	
		Tekłowo	
12.	Potuły	Potuły	545
		Krzeszna	
13.	Sikorzyño	Nowa Sikorska Huta	1260
		Sikorzyño	
		Stara Sikorska Huta	
14.	Stężycyca	Stężycyca	1718
		Delowo	
		Kucborowo	
		Pażęce	
		Pypkowo	
		Śnice	
		Zdrębowo	
15.	Stężycycka Huta	Stężycycka Huta	

16.	Szymbark	Szymbark	1263
		Drozdowo	
		Kolano	
		Wieżyca	
17.	Zgorzałe	Smokowo	1316
		Zgorzałe	
		Uniradze	
18.	Żuromino	Chróstowo	919
		Dubowo	
		Żuromino	

Źródło: Opracowanie własne na podstawie danych Urzędu Gminy Stężyca

Rysunek 4 Mapa gminy z podziałem na sołectwa



Źródło: www.geosystem.pl

3.2. Historia

Stężyca jako wieś ukształtowała się na przełomie X i XI wieku. Świadczy o tym przede wszystkim kształt wsi przypominający wieś ulicówkę, gdzie szeregi domów skupione są po obu stronach drogi. Według świadectwa kronikarza Helmholde z XII wieku, lud miejscowy odznaczał się „cnotami i szlachetnością umysłu, jako rzadko inny”.

Wieś Stężyca to prastare osiedle. W średniowieczu znajdowało się tu znane na Kaszubach targowisko. Radunia łącząca jeziora dzieli wieś na dwie części: Szlachecką po lewej stronie i Królewską po prawej stronie. Obie części od czasów



najdawniejszych od 1920 roku tworzyły odrębne jednostki administracyjne. W XIII wieku wieś stanowiła kraniec Kasztelanii Chmieleńskiej. We wsi rezydował starosta. Z tego okresu pochodzą najstarsze nazwy wsi: Stansicz, Staszica, Stazicza i Stężica. We wsi był czynny jeden młyn i trzy karczmy. Przez wieś przechodzi szlak komunikacyjny z Gdańska do Bytowa i dalej na zachód.

Po zajęciu Stężycy przez Krzyżaków, część wsi została spalona. W 1381 roku wieś należała do wójtostwa mirachowskiego. W 1437 roku grunta uprawiało czterech właścicieli i jeden młynarz. W 1458 roku król polski Kazimierz Jagielloński nadał aktem królewskim Stężycę Szlachecką wraz z przyległymi niwami rajcy gdańskiemu – Joachimowi von der Bete. Za jego czasów wieś została odbudowana oraz przywrócono jej pełni dawny polski charakter.

Po zwycięskim wcieleniu Pomorza do Korony, wieś Stężycza znalazła się w granicach województwa pomorskiego z siedzibą w Skarszewach, a w Starostwie mirachowskim.

W 1565 roku we wsi były cztery karczmy. Z biegiem lat z Dużej i Małej Stężycy powstały dwie odrębne jednostki. Wieś podzieliła się na część Szlachecką i Królewską oddzieloną Radunią. Królewska wywodzi swoją genezę od monarszych nadań i przywilejów, zaś Szlachecka od zasług Rzeczypospolitej. Źródła z XVI wieku przekazują nazwiska mieszkańców Stężycy Królewskiej. Są to: J. Jaszewski, B. Kuszczik, S. Piechowski, J. Wierzba, E. Lankowicz, Z. Dunorowski i inni.

Stężycza Szlachecka w XVI wieku pozostawała w posiadaniu Stanisława Kamieńskiego. W XVII wieku dobra przejęli Łaszewscy. Ród ten trwał do 1764 roku.

Pod koniec XVIII wieku do Szlacheckiej Stężycy należały: Śnice z Michałem Kolkim, Malbork z Matiaszem Żuromskim, Szczuka z Marcinem Szczuka, Czysta Woda i Polberg.

Zarówno Stężycza Szlachecka jak i Królewska przez cały okres Rzeczypospolitej utrzymywały kontakty handlowe z Gdańskiem. Do Gdańska wywożono drewno i budulec na statki. Tradycyjnie dwa razy do roku odbywały się we wsi jarmarki na zarodowe bydło i świnie.

W 1772 roku Stężycę zamieszkiwało 216 osób, w tym w Szlacheckiej – 190 osób, w Królewskiej – 26 osób. Bezpośrednio przed opanowaniem Pomorza Gdańskiego przez Prusy do Stężyckiej społeczności należały następujące wsie: Borucino, Czarlin, Stare Czaple, Gołubie, Gostomie, Kamienica, Klukowa Huta, Mściszewice, Przewóz, Pierszczewo, Rzepiska, Zgorzałe, Żuromin, Niesiołowice, Grünhof i Nowa Wieś.



W 1772 roku wieś znalazła się pod panowaniem pruskim. Sprowadzono wówczas do Stężycy z Württembergu 17 niemieckich rodzin.

W połowie XIX wieku (1885 – 1890) wieś liczyła 875 mieszkańców. We wsi istniał kościół pod wezwaniem św. Katarzyny (wybudowany około 1710 roku), szkoła 3-klasowa, agentura poczty i szpital dla ubogich. W początku XX wieku wybudowano kościół ewangelicki z pastorówką i organistówką oraz założono cmentarz.

W latach 1939 – 1945 we wsi Stężycyca znajdował się hitlerowski urząd gminy. Na gminę składał się obszar o powierzchni 21294,3 ha z 1823 gospodarstwami i 9892 mieszkańcami.

Od dnia 1 stycznia 1973 roku na podstawie art. 101 ust. 1 ustawy z dnia 25 stycznia 1958 roku oraz radach narodowych (Dz.U. z 1972 r. Nr 49, poz. 314), Uchwałą Nr XVIII/108/72 Wojewódzkiej Rady Narodowej w Gdańsku z dnia 04.12.1972 r. utworzono w powiecie kartuskim Gminę Stężycyca.

3.3. Uwarunkowania stanu środowiska naturalnego

Pod względem fizyczno – geograficznym gmina Stężycyca położona jest w 2 mezoregionach fizycznogeograficznych. Jednym z nich jest Pojezierze Kaszubskie z najwyższym wzniesieniem Wieżyca 328,6 m n.p.m., które jest jednocześnie najwyższym wzniesieniem w Polsce Północnej oraz najwyższym wzniesieniem czwartorzędowego Niżu Środkowoeuropejskiego pomiędzy Holandią a wschodnią granicą Polski z Białorusią. Kolejnym są Bory Tucholskie - południowo-zachodnia część gminy z 3 mikroregionami.

W gminie Stężycyca dominują dwa typy środowiska przyrodniczego. Wysoczyzna morenowa (falista, pagórkowata strefa marginalna, wały moren akumulacyjnych) z roślinnością pól uprawnych z glebami brunatnymi wyługowanymi i glebami płowymi (pseudobielicowe), w podłożu z glinami, piaskami gliniastymi i piaskami na glinie; woda i materia dostarczane są z atmosfery; dominuje spływ wody i jej ograniczone wsiąkanie oraz tranzyt materii ku terenom niżej położonym; energia słoneczna akumulowana jest głównie w roślinach i w glebie. Równiny sandrowe ze zbiorowiskami leśnymi z glebami bielicowymi i rdzawymi, w podłożu z piaskami i żwirami; dominuje tu, w zależności od uśłonecznienia, parowanie wody z powierzchni roślin i wsiąkanie w podłoże; energia słoneczna akumulowana jest głównie w roślinach.



Do najważniejszych zasobów środowiska przyrodniczego gminy Stężycza należą:

- lasy – zajmują około 34 % powierzchni gminy, a większość terenów leśnych jest w Administracji Lasów Państwowych i należy do Nadleśnictwa Kartuzy, powierzchniowo dominują ubogie lasy bukowe i bukowo-dębowe oraz bory sosnowe,
- zarośla i szuwary – występują w rynnach polodowcowych, w zagłębieniach wytopiskowych, wzdłuż jezior, cieków, na torfowiskach i mokradłach,
- ciągi drzew i krzewów, grupy drzew – występujące w rozproszeniu, szczególnie wzdłuż cieków, dróg i linii kolejowej,
- roślinność parku w Sikorzynie oraz roślinność starych cmentarzy,
- jeziora – Stężyckie, Raduńskie Górne, Lubowisko, Potulskie, Dąbrowskie, Ostrzyckie (większość jeziora), Bukrzyno Duże, Bukrzyno Małe, Zamkowisko Duże, Zamkowisko Małe, Glinno, Szewinko, Boruckie, Łączyńskie, Żuromińskie, Kamionko, Kniewo, Sołeckie, Czaple, Czarne, Skrzynka, Długie (mała część) oraz małe jeziora i stawy bez nazwy,
- rzeki – Radunia, Borucinka, Gołubska Struga i Czapielska Struga oraz Rakownica, Kania, Czysta Woda – Czarna Woda i Sucha; rzeki mają charakter potoków podgórskich o bardzo dużym potencjale faunistycznym, szczególnie w zakresie ichtiofauny, występuje tu m.in. głowacz biłoptęty, pstrąg potokowy i ciernik oraz gatunki chronione – strzebla potokowa, strzebla błotna, śliz, różanka i koza; z ssaków występuje tu przede wszystkim wydra,
- pozostałe cieki,
- strefy źródłiskowe Raduni i jej dopływów (Borucinki, Gołubskiej Strugi i Strugi) oraz Rakownicy, Kani, Czystej Wody i Suchej; występują w sąsiedztwie działów wodnych – o dużym potencjale retencji wody,
- torfowiska wysokie, przejściowe i niskie z mokradłami oraz glebami torfowymi i mułowo-torfowymi do zachowania – tereny te stanowią ważne korytarze, ciągi i węzły ekologiczne o bardzo dużym potencjale retencji wody,
- 4 biocentra (obecność fauny i flory o znaczeniu europejskim) z licznymi stanowiskami, ostojami i występowaniem chronionych roślin i zwierząt – Jeziora Raduńsko-Ostrzyckie i okolice, Południowy skraj Kaszubskiego Parku Krajobrazowego (KPK)(lasy sosnowe i liczne torfowiska), okolice Kamienicy Szlacheckiej (liczne torfowiska wysokie),



- złoża kopalin udokumentowane.

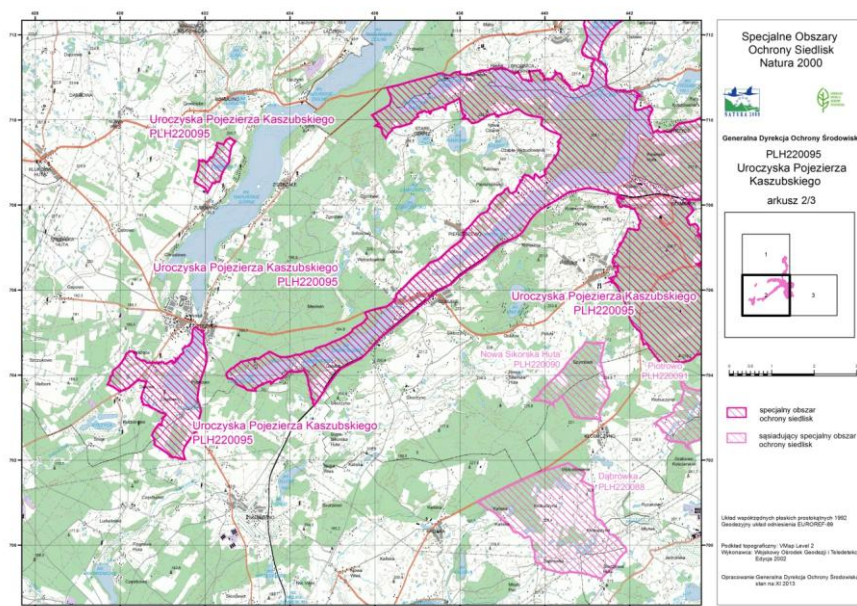
Ochrona przyrody związana z dużą bioróżnorodnością krajobrazu naturalnego i środowiska w Gminie Stężycyca dotyczy następujących terenów i obiektów:

- Rezerwat przyrody „Ostrzycki Las”,
- Rezerwat przyrody „Szczyt Wieżycyca”,
- Kaszubski Park Krajobrazowy – 46 % powierzchni gminy,
- otulina Kaszubskiego Parku Krajobrazowego – część gminy,
- Gowidliński Obszar Chronionego Krajobrazu – 2 % powierzchni gminy,
- Zespół Przyrodniczo – Krajobrazowy Dolina Łeby w KPK,
- Zespół Przyrodniczo – Krajobrazowy Rynna Raduńska,
- Zespół Przyrodniczo – Krajobrazowy Rynna Dąbrowsko – Ostrzycka,
- 3 zespoły przyrodniczo-krajobrazowe w granicach Kaszubskiego Parku Krajobrazowego; część powierzchni zespołów znajduje się w gminie, a część w gminach sąsiednich; są to – Rynna Dąbrowsko-Ostrzycka, Rynna Raduńska, Dolina Łeby w Kaszubskim Parku Krajobrazowym,
- pomniki przyrody, łącznie 21 – 2 głazy, 17 drzewa i 2 grupy drzew;
- ostoje wg programu Corine (zachowanie dziedzictwa przyrodniczego Europy) – Jeziora Raduńsko-Ostrzyckie, Ostrzycki Las, Mechowisko nad jez. Dąbrowskim,
- pośrednia strefa ochronna ujęcia wody powierzchniowej „Straszyn” z rzeki Raduni,
- punkty widokowe – „Góra Kamyski”, „Łączyno”, „Brama Kaszubska” (na granicy z gm. Chmielno), wieża widokowa na szczycie „Wieżycy” i inne; konieczność ochrony samego punktu widokowego i panoramy na kierunku patrzenia,
- główne szlaki przemieszczania się zwierząt (przede wszystkim dużych ssaków) – konieczność ochrony przed zainwestowaniem i zabezpieczenie możliwości migracji zwierząt w poprzek dróg utwardzonych,
- korytarze i ciągi ekologiczne do zachowania,
- rynny polodowcowe, doliny rzeczne, zagłębienia wytopiskowe, torfowiska – konieczność ochrony przed zainwestowaniem,
- obszary zgłoszone do europejskiej sieci Natura 2000:
 - a) PLH220095 „Uroczyska Pojezierza Kaszubskiego” – ostoja o powierzchni 3 922,31 ha położona w centralnej, najwyższej części Pojezierza Kaszubskiego, o typowej młodoglacjalnej rzeźbie terenu. Obejmuje zespół rozległych form dolinnych zwanych rynnami polodowcowymi wraz z jeziorami wypełniającymi ich najgłębsze miejsca oraz fragmenty wysoczyzn. Rejon omawianej ostoi jest najwyższej

wyniesionym obszarem w całym pasie Pojezierza Pomorskiego oraz w całej Polsce niżowej. Najbardziej charakterystyczną cechą omawianego obszaru jest "łańcuch" jezior rynnowych. Są to jeziora: Kłodno, Małe Brodno, Wielkie Brodno, Ostrzyckie, Patulskie, Dąbrowskie, Lubowisko i Stężyckie oraz Bukrzyno Duże i Bukrzyno Małe. Wszystkie wraz z Jeziorami Raduńskimi (które to nie znajdują się aktualnie w projektowanej ostoi) są połączone ciekami i tworzą charakterystyczne ciągi o układzie kaskadowym. Odwadniane są przez wypływającą z Jeziora Ostrzyckiego Radunię i stanowią jej rejon źródłowy. Poza wielkimi jeziorami zajmującymi dna rynien polodowcowych, licznie występują również niewielkie, często bezodpływowe jeziora tzw. oczka wytopiskowe. Kilka zbiorników w części południowo-wschodniej ostoi (koło Drozdowa, w rejonie wzniesień morenowych w rejonie Szymbarka) zasiedlonych jest przez strzeblę błotną. Zbiorniki te mają powierzchnie 0,07-0,25 ha (razem 0,80 ha). Ostoja obejmuje jedno z najcenniejszych przyrodniczo, silnie zróżnicowane siedliskowo obszary Pojezierza Kaszubskiego. Wyraża się to m.in.:

- występowaniem 19 typów siedlisk przyrodniczych wymienianych w zał. I Dyrektywy Siedliskowej (niektóre z nich są jednak małopowierzchniowe),
- obecnością wyjątkowo szerokiego inwentarza zagrożonych i chronionych gatunków roślin i zwierząt, w tym wielu wyszczególnianych w załączniku II Dyrektywy Siedliskowej oraz w Dyrektywie Ptasiej,
- bogactwem gatunkowym i obecnością wielu zróżnicowanych zbiorowisk roślinnych
- leśnych i nieleśnych.

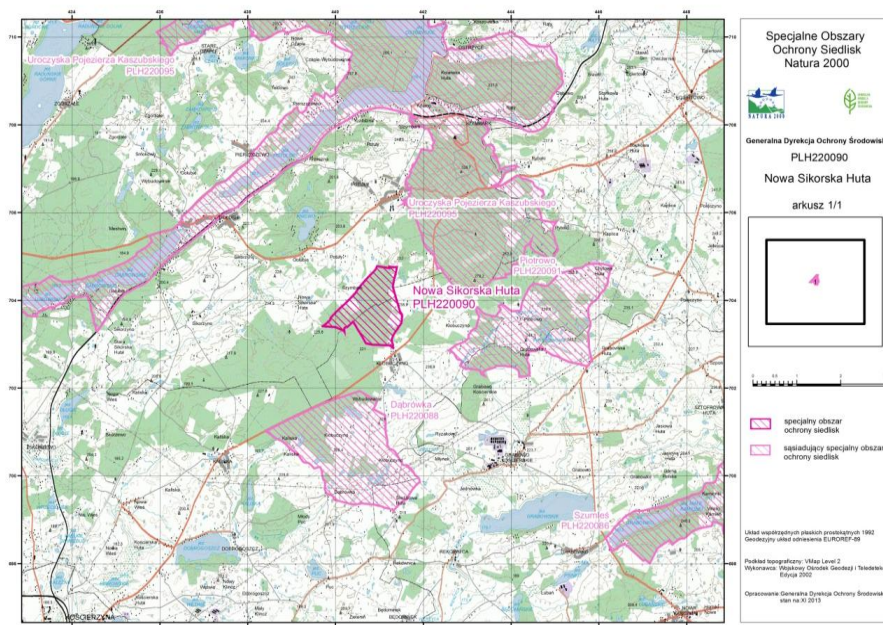
Rysunek 5 Mapa obszaru NATURA 2000 PLH220095 „Uroczyska Pojezierza Kaszubskiego”



Źródło: <http://natura2000.gdos.gov.pl>

b) PLH 220090 „Nowa Sikorska Huta” – ostoja o powierzchni 174,71 ha położona na Pojezierzu Kaszubskim, między Nową Sikorską Hutą a Kłobuczynem, na granicach powiatu kartuskiego i kościerskiego. Obejmuje swym zasięgiem fragment wysoczyzny morenowej o rzeźbie falistej z lokalnym wyniesieniem Serża Góra oraz z zespołem niewielkich torfowisk i oczek wodnych w lokalnych obniżeniach terenu. Większość oczek ma charakter zbiorników dystroficznych. Powierzchnie wysoczyznowe zajęte są w przewadze przez leśne zbiorowiska zastępcze z sosną, świerkiem i brzozą w drzewostanach, w części przez odłogowane pola i grunty orne. W obrębie torfowisk wykształciła się głównie roślinność mszarna. W dystroficznych oczkach wodnych i dołach potorfowych występują agregacje pływaczy. Na obrzeżach torfowisk obecne są wąskie pasy łąk, lokalnie suche wrzosowiska. W ostoi znajduje się kilka śródleśnych, niewielkich zbiorników z dość liczną strzeblą. Powierzchnia tych zbiorników wynosi od 0,03 ha do 0,37 ha. W zbiornikach strzelbowych stwierdzono też liczne karasie pospolite i pojedyncze karasie srebrzyste. Populacja strzebli jest dość liczna, o niskim stopniu zagrożenia. Ostoja chroni siedliska tego gatunku.

Rysunek 6 Mapa obszaru NATURA 2000 PLH220090 „Nowa Sikorska Huta”



Źródło: <http://natura2000.gdos.gov.pl>



3.4. Dziedzictwo kulturowe

Przodującymi walorami Gminy Stężycyca poza atrakcjami środowiska przyrodniczego są walory kulturowe związane z położeniem na historycznym terenie Kaszub – w jego najbardziej tradycyjnej i rdzennej części. Fakt ten powoduje, że tereny te bogate są w zabytki kultury zarówno materialnej, jak i niematerialnej świadczące o odmienności kultury kaszubskiej i bogatej przeszłości historycznej tego obszaru. Na tej podstawie należy wskazać, że wiele z istniejących obecnie obiektów materialnych ma status obiektów podlegających ochronie prawnej. W tym zakresie ochrona krajobrazu kulturowego w gminie Stężycyca dotyczy:

- obiektów wpisanych do rejestru zabytków – zespół dworsko-parkowy w Sikorzynie, kościół parafialny p.w. Św. Katarzyny Aleksandryjskiej w Stężycy, zespół kościoła parafialnego p.w. Św. Jozefa z plebanią, elementami małej architektury (mur kościelny, brama, atrium) w Wygodzie Łączyńskiej i dawny zbór ewangelicki w Stężycy,
- 12 obiektów archeologicznych wpisanych do rejestru zabytków – w tym cmentarzyska płaskie i kurhanowe oraz grodziska,
- obiektu proponowanego do wpisania do rejestru zabytków – dawny zbór ewangelicki w Szymbarku.

W przypadku dóbr kultury niematerialnej szczególnie ważnym wyznacznikiem tożsamości narodowej, czy etnicznej jest kultura ze wszystkimi jej składnikami. W sytuacji Gminy Stężycyca jak i całych Kaszuby szczególną rolę odgrywa język – jedyny język regionalny w Polsce. Jest on jedynym z języków polskich należących do lechickiej grupy języków zachodniostowiańskich. Kaszubskim posługuje się wielu mieszkańców województwa pomorskiego. Jest on obecny w literaturze, prasie, radiu, telewizji, w szkole i wielu kościołach. Dzięki wielu wybitnym twórcom kaszubskim, rozwój i znaczenie języka idzie teraz we właściwym kierunku, jej rozwijanie i kultywowanie. Obok języka polskiego, język kaszubski jest jedynym językiem „regionalnym” uznanym prawnie w naszym kraju. Obszar gminy Stężycyca charakteryzuje się w tym zakresie jednym z najwyższych na terenie kaszub odsetkiem ludności, która posługuje się językiem kaszubskim. W całej Gminie Stężycyca ludność kaszubska stanowi aż 95 % wszystkich jej mieszkańców, co plasuje ją na drugim miejscu w powiecie kartuskim zaraz po gminie Sierakowice.

3.5. Turystyka

Gmina Stężycza posiada dogodne warunki dla rozwoju turystyki. Malownicze tereny gminy niepowtarzalne, urokliwe krajobrazy, czyste powietrze i spokój dają możliwość prawdziwego wypoczynku i rekreacji. Rozwój turystyki stanowi szansę dla ogólnego rozwoju społeczno-gospodarczego gminy. Przejawia się w generowaniu nowych miejsc pracy, podnoszenia jakości życia lokalnych społeczności oraz podwyższenia konkurencyjności.

Na turystów czeka moc atrakcji, latem związanych z wypoczynkiem nad brzegami pięknych jezior, a zimą to raj dla miłośników sportów zimowych. Do ich dyspozycji pozostają zbocza Wieżycy z wyciągami orczykowymi. Osoby, zamiłowane wędrówką mają do dyspozycji liczne szlaki piesze: Wzgórza Szymbarskie tzw. Czarny, Szlak Kaszubski tzw. Czerwony oraz Kamienne Kręgi. Natomiast miłośnicy sportów wodnych i pływania, mogą korzystać ze szlaku wodnego: Kółko Raduńskie.

Atrakcje turystyczne:

Dwór Szlachecki w Sikorzynie

Dwór szlachecki w Sikorzynie, gniazdo rodowe Sikorskich – herb Cietrzew i Wybickich – herbu Rogala. Pierwsze wzmianki o rycerskim rodzie Sikorskich pochodzą z połowy XIII wieku. Do dworu przylega niewielki park z częściowo zachowanym zabytkowym drzewostanem m.in. z czytelną aleją lipową zakończoną altaną, a przed głównym wejściem rośnie trzystuletni dąb uznany za pomnik przyrody. Na terenie przylegającym do parku, obecny właściciel założył roślinny labirynt.



Centrum Edukacji i Promocji Regionu w Szymbarku

Na terenie Centrum znajduje się kilkanaście obiektów zbudowanych całkowicie z drewna, przy użyciu różnych technologii.

Kaszubska Deska – najdłuższa deska świata licząca 46 m i 53 cm.

Stół Noblisty – z korony drzewa, która powstała podczas cięcia deski został wykonany długi stół, nazwany Stołem Noblisty na pamiątkę Pokojowej Nagrody Nobla dla Lecha Wałęsy. Liczy on 35 m długości.

Muzeum Ciesielstwa – Ekspozycje w Centrum Edukacji i Promocji Regionu mają także charakter muzealny. Wystawione są tu różnego rodzaju narzędzia ciesielskie, kołodziejskie, rolnicze, furmańskie, medyczne i gospodarstwa domowego z okresu od XVIII w. do wybuchu II wojny światowej.

Dom „do góry nogami” – dom postawiony do góry nogami jest alegorią współczesnego świata, gdzie ład Boży, tradycja, systemy wartości zostały postawione na głowie, wypaczone, wyszydzone.



Dodatkowo w Centrum znajdują się: **Dom Harcerza, Polski Dwór, Sowiecki łagier, Bunkier Gryfa Pomorskiego, Chała Kaszubska.**

Wieża Widokowa im. Jana Pawła II

Szczyt Wieżycza to najwyższe wzniesienie liczące 328,6 m n.p.m. Jest to najwyższe wzniesienie nie tylko na Kaszubach i Pomorzu ale całej rozległej Nizinie Europejskiej od Uralu po Pireneje. Na szczycie Wieżyczaw centrum rezerwatu przyrody porośniętego 150 - letnim lasem bukowym Gmina Stężycza zbudowała i oddała do użytku w roku 1997 trzydziestometrową wieżę widokową im. Jana Pawła II, która stała się największą atrakcją turystyczną Kaszub. Z wieży rozpościera się wspaniały widok na Wzgórzka Szymbarskie, "Kółko Raduńskie" i szlak turystyczny tzw. „Droga Kaszubska”.



Kościół p.w. Św. Józefa w Wygodzie

Kościół wygodzki został wzniesiony w latach 1913 - 1914. Budynek w stylu neobarokowym zbudowany jest na planie krzyża łacińskiego. Wykonany z czerwonej cegły, uwieńczony 32 metrową wieżą. Fronton nad wejściem do kościoła zdobi płaskorzeźba Wniebowzięcia Najświętszej Maryi Panny dłuta Franza Vlasdecka z Moguncji.



Kościół p.w. Św. Katarzyny Aleksandryjskiej w Stężycy

Konsekracji obecnego kościoła dokonał, pochodzący ze Stężycy biskup sufragana warmiński, Michał Remigiusz Łaszewski. W XVI wieku parafia była ważnym ośrodkiem kultu. Najświętszego Serca Pana Jezusa w dawnej diecezji kujawskiej. Świadczy o tym dokument erekcyjny wydany 16 września 1754 roku przez papieża Benedykta XIV.



Ogród Botaniczny w Gołubiu

Ogród powstał w 1971r zajmuje powierzchnię 2,12 hektara. Rozlokowany jest na terenie częściowo nizinnym i częściowo na zboczu o wystawie północnej. W Ogródzie Botanicznym uprawianych jest aktualnie 4 tysiące taksonów roślin naczyniowych pochodzących z różnych obszarów Ziemi, w tym około 150 gatunków chronionych.



Stoki narciarskie w Gminie Stężycyca

Stoki narciarskie w Wieżycy, z działającymi tam pensjonatami i kilkoma wyciągami, są centrum sportów zimowych. Śnieg tam leży dłużej niż na wzgórzach w okolicy Trójmiasta. W gminie znajdują się następujące wyciągi:

Ośrodek narciarski „Koszałkowo” – Wieżycyca

*Stok A – 3 wyciągi orczykowe, długość ok. 300 m, różnica poziomów 45-50 m, stok oświetlony, naśnieżny i ratrakowany,

*Stok B – 2 wyciągi orczykowe dla początkujących oraz 2 trasy zjazdowe dla snowtubingu (jazda na dętkach), długość 110 m, różnica poziomów 10 m, stoki oświetlone, naśnieżane i ratrakowane.



Stok narciarski „U Tomka” – Szymbark Kotlinka

*wyciąg orczykowy, długość 300 m, różnica poziomów 45 m.

Kaszubskie kuligi

Atrakcyjną formę spędzenia wolnego czasu są przejażdżki bryczkami, wozami drabiniastymi oraz kuligi dzień i noc z pochodniami. W tym celu utworzono szlak konny, trasy kuligowe wiodące u podnóża Góry Wieżycyca. Kuligowe centrum to Szymbark i okolice, ale przejażdżki organizują też ośrodki lub gospodarstwa.

Rezerwat „Szczyt Wieżycyca”

Rezerwat leśny o powierzchni 33,59 hektara utworzony został w 1962 r, w obrębie najwyższej położonej części Wzgórz Szymbarskich. na szczytowej części wzniesień morenowych najwyższych na Pomorzu (328,6 n.p.m.). Obiektem chronionym jest dobrze zachowany fragment bukowego lasu w wieku 130 - 150 lat porastający stoki Wieżycyca i sąsiednich pagórków morenowych. Północno-wschodnią część rezerwatu



porasta młody liczący ponad 60 lat las bukowy z domieszką świerka i dębu w wieku około 30 lat.

Rezerwat "Ostrzycki Las"

Rezerwat leśny na zachodnim brzegu Jeziora Ostrzyckiego, utworzony został w 1960 r. na obszarze 55,13 hektara zlokalizowany jest na zboczu rynny polodowcowej - na wysoczyźnie morenowej, gdzie maksymalna wysokość wynosi 210 m. W rezerwacie znajduje się kilkanaście gatunków roślin całkowicie chronionych i kilka podlegających częściowej ochronie.

Szlak wodny: Kółko Raduńskie

Długość Kółka Raduńskiego wynosi około 40 km, czas spływu około - 2 dni. Kółko Raduńskie są to połączone w nieregularne koło jeziora przypominające kształtem naszyjnik. Jest to ponad 25 zbiorników wodnych w systemie rynien polodowcowych w całości położonych na obszarze Kaszubskiego Parku Krajobrazowego, z których niemal wszystkie nadają się do uprawiania sportów wodnych i pływania. Wody w jeziorach są w przeważającej części II klasy czystości.

Szlak pieszy: Wzgórze Szymbarskie tzw. Czarny

Szlak wkracza na teren gminy Stężycyca we wsi Wieżycyca i biegnie na trasie; Wieżycyca - Szymbark - Potuły - jezioro Kniewo; Gołubie - Leśnictwo Uniradze - Zgorzałe - jezioro Raduńskie - Łączyno -Wygoda Łączyńska. Długość szlaku na terenie gminy Stężycyca wynosi około 23 km.

Szlak pieszy: Szlak Kaszubski tzw. „Czerwony”

Szlak turystyczny rozpoczyna się na terenie gminy Stężycyca we wsi Wieżycyca i przebiega przez: Krzeszna - jezioro Potulskie - wieś Pierszczewo - jezioro Zamkowisko - wieś Gołubie - jezioro Dąbrowskie. Długość szlaku na terenie gminy Stężycyca Wynosi około 12 km.

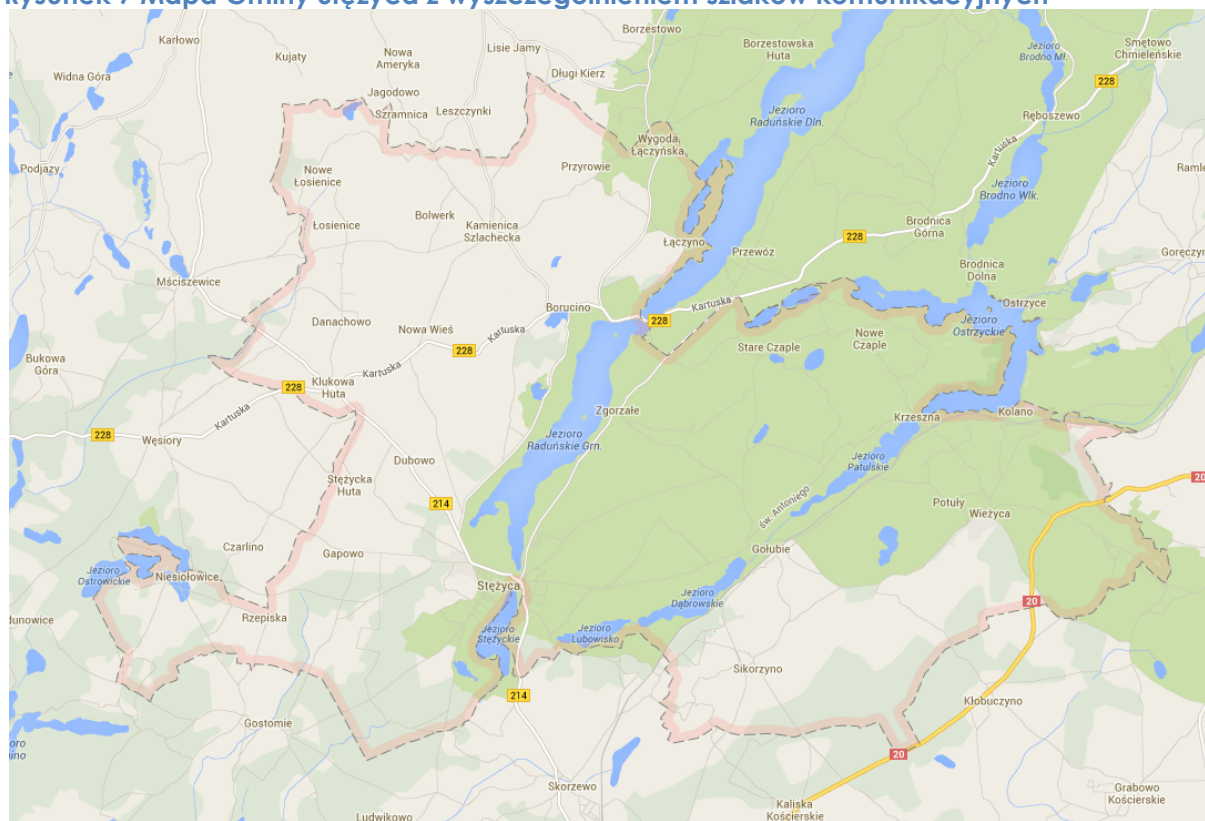
Szlak pieszy: Kręgi Kamienne

Szlak turystyczny na terenie gminy Stężycyca przebiega na odcinku jezioro Długie - wieś Niesiołowice. Długości szlaku na terenie gminy Stężycyca wynosi około 5 km.

3.6. Transport

Przez obszar Gminy Stężycza przebiega sieć dróg o znaczeniu krajowym, wojewódzkim, powiatowym i gminnym, które zapewniają powiązania gminy z terenami przyległymi i organizują ruch wewnętrzny. Droga krajowa nr 20 relacji Trójmiasto – Kościerzyna przebiega na peryferiach. Podstawowy układ drogowy tworzą drogi wojewódzkie nr 214 relacji Kościerzyna – Lębork i nr 228 relacji Bytów – Kartuzy ze wspólnym skrzyżowaniem w Klukowej Hucie. Poza drogami wojewódzkimi przez gminę przebiegają również drogi powiatowe nr 1920G relacji Stężycza – Gołubie – Szymbark oraz droga nr 1919G relacji Chmielonko – Przewóz – Stężycza.

Rysunek 7 Mapa Gminy Stężycza z wyszczególnieniem szlaków komunikacyjnych



Źródło: www.maps.google.pl

Stężycza położona jest około 60 kilometrów od głównej aglomeracji regionu, czyli Trójmiasta co przekłada się według analiz średnio na 50-60 minut w podróży samochodem osobowym lub koleją oraz 10 km od Kościerzyny co oznacza 10 minut jazdy samochodem i 25 km od Kartuz co zajmuje 25 minut jazdy samochodem.

Długość dróg publicznych przebiegających przez teren gminy jest następująca:

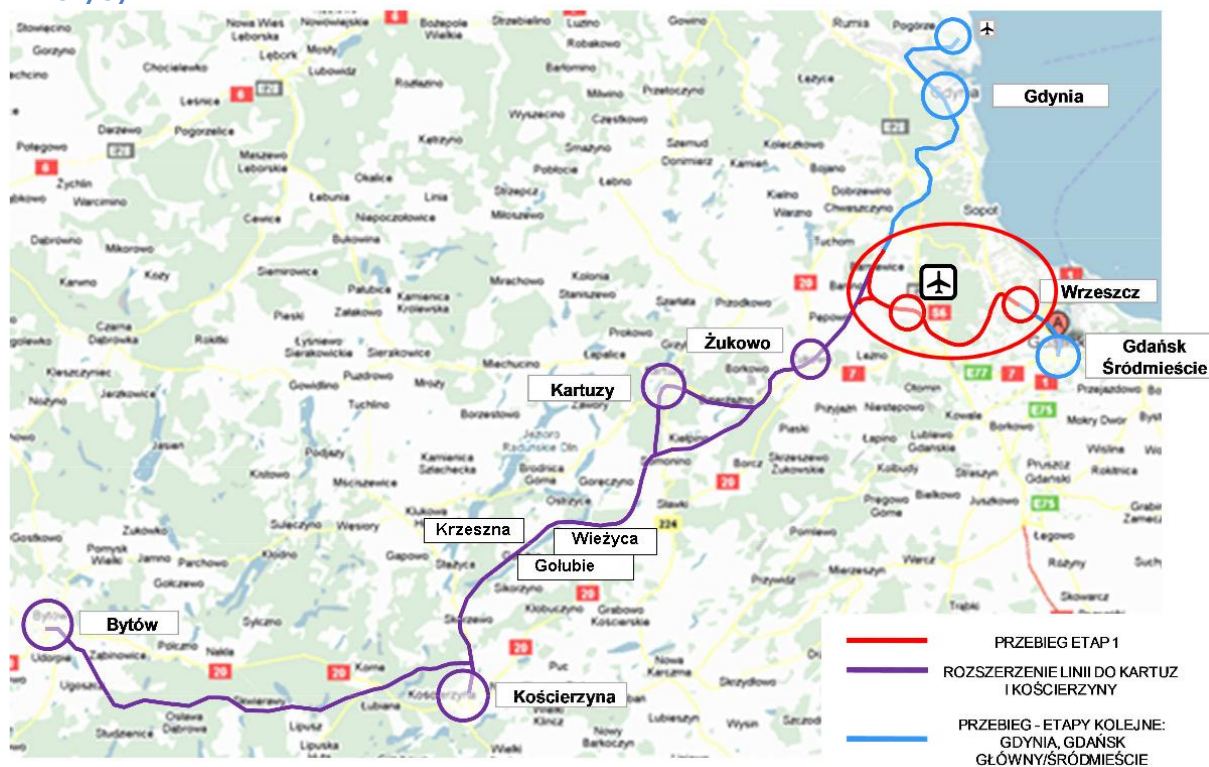
- gminne – 198 km,

- powiatowe – 44,14 km,
- wojewódzkie (nr 214 i 228) – 16,56 km,
- krajowe (nr 20) – 2,9 km.

Większość dróg gminnych to drogi utwardzone, które budowane są w ramach bieżącego utrzymania dróg oraz pozyskanych funduszy zewnętrznych. Największą słabością istniejącej sieci drogowej jest nieustannie zwiększający się tabor komunikacyjny. Tym samym nawierzchnia zużywa się w szybkim tempie, powodując potrzebę ciągłych remontów. Dzięki pozyskanym środkom unijnym i krajowym udało się wybudować kilka ważniejszych gminnych ciągów komunikacyjnych.

Przez teren gminy przebiega linia kolejowa Gdynia Główna – Kościerzyna ze stacją w Gołubiu, Krzesznej i Wieżycy, która została objęta projektem pn. „Pomorska Kolej Metropolitalna” mającym na celu znaczące usprawnienie systemu transportowego województwa pomorskiego. Jednym z głównych efektów będzie otwarcie połączenia kolejowego pomiędzy centrum Gdańska, portem lotniczym i centrum Gdyni, które będzie alternatywnym rozwiązaniem dla coraz bardziej zatłoczonych dróg. Realizacja Pomorskiej Kolei Metropolitalnej skróci także trasę kolejową z Gdańska do Kościerzyny, która nie będzie już wiodła dookoła przez Gdynię oraz skróci czas przejazdu z Gdyni do Kościerzyny o 20-30 minut.

Rysunek 8 Przebieg trasy Pomorskiej Kolei Metropolitalnej ze stacjami w Gołubiu, Krzesznej i Wieżycy



Źródło: Studium wykonalności Kolej Metropolitalna w Trójmieście – etap I

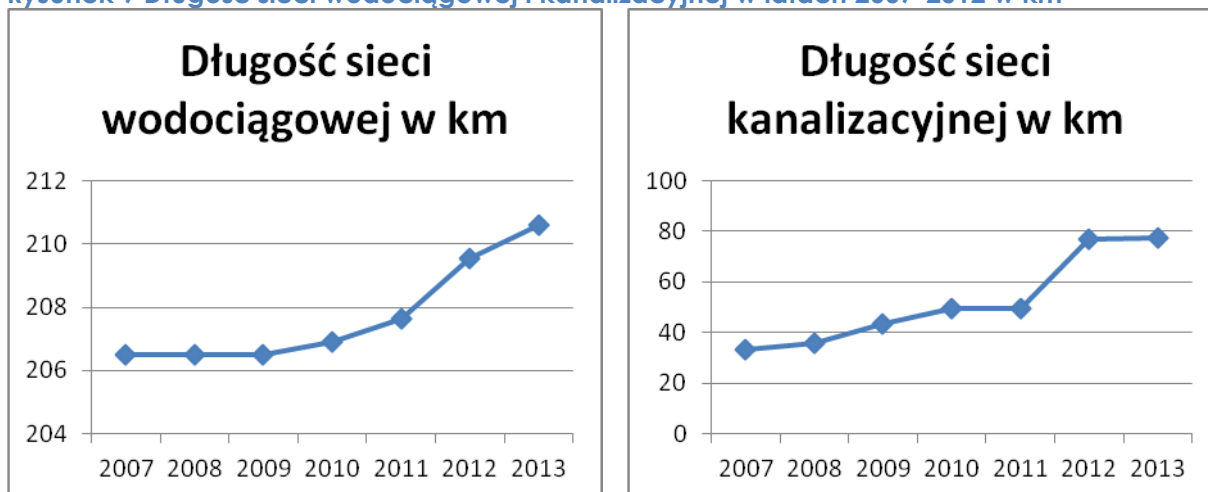
3.7. Wodociągi i kanalizacja

Za gospodarkę wodną i ściekową gminy odpowiada Gminne Przedsiębiorstwo Komunalne Sp. z o.o. w Stężycy - jednoosobowa spółka gminna powołana dnia 1 stycznia 2013 r., która do tego okresu funkcjonowała jako Zakład Komunalny w Stężycy – gminna jednostka budżetowa.

Sieć wodociągowa gminy obejmuje wszystkie miejscowości. Jej długość na koniec 2013 roku wynosiła 210,61 km, co daje wskaźnik zwodociągowania gminy na poziomie 95% (rysunek 9). Pobór wody na ujęciach prowadzony jest na podstawie aktualnych pozwoleń wodno-prawnych z 11 lokalnych ujęć wody wg poniższego wykazu:

- ujęcie Niesiołowice – decyzja R.6341.122.2012.IB z dnia 07.01.2013 r.
- ujęcie Łączyno – decyzja R.6341.117.2012.KMW z dnia 21.11.2012 r.
- ujęcie Kamienica Szlachecka – decyzja R.6341.89.2012.KMW z dnia 06.09.2012 r.
- ujęcie Sikorzyno – decyzja R.6341.76.2012.IB z dnia 06.09.2012 r.
- ujęcie Pierszczewo – decyzja R.6341.49.2012.KMW z dnia 21.06.2012 r.
- ujęcie Stężycka Huta – decyzja R.6341.71.2011.IB z dnia 22.09.2011 r.
- ujęcie Stężycyca – decyzja R.6341.70.2011.IB z dnia 22.09.2011 r.
- ujęcie Klukowa Huta – decyzja R.IB.6223-8/10 z dnia 05.03.2010 r.
- ujęcie Żuromino – decyzja R.IB.6223-9/10 z dnia 05.03.2010 r.
- ujęcie Szymbark – decyzja R.IB.6223-6/10 z dnia 26.02.2010 r.
- ujęcie Zgorzałe – decyzja R.6223-53-1/2003 z 31 grudnia 2003 r.

Rysunek 9 Długość sieci wodociągowej i kanalizacyjnej w latach 2007-2012 w km



Źródło: Opracowanie własne na podstawie danych z PUK Sp. z o.o. w Stężycy



W roku 2013 długość sieci kanalizacyjnej na terenie gminy wynosiła 77 km, w tym kanalizacja sanitarna grawitacyjna 52,8 km, natomiast kanalizacja sanitarna tłoczna 24,2 km. Z infrastruktury tej korzysta ok. 60% mieszkańców. Skanalizowane są miejscowości Stężycyca, Klukowa Huta, Gołubie, Żuromino, Delowo, Dubowa i Chróstowo.

Na lata 2015-2018 zaplanowano budowę sieci kanalizacji sanitarnej w miejscowościach Kamienica Szlachecka, Szymbark, Borucino, Sikorzyno, Potuły i Zgorzałe o łącznej długości 40,2 km, w tym kanalizacja sanitarna grawitacyjna 29,9 km, natomiast kanalizacja sanitarna tłoczna 10,3 km. Po zakończeniu w/w inwestycji łączna długość sieci kanalizacyjnej wyniesie 117,2 km.

Mieszkańcy nieskanalizowanych miejscowości lub gospodarstw niepodłączonych do sieci kanalizacyjnej odprowadzają ścieki do indywidualnych zbiorników bezodpływowych lub przydomowych oczyszczalni ścieków.

W Gminie funkcjonuje oczyszczalnia ścieków zlokalizowana w miejscowości Delowo. Istniejąca oczyszczalnia stanowi instalację wystużoną, która ze względu na rodzaj technologii nie kwalifikuje się do dalszego użytkowania. Oczyszczania jest obciążona na poziomie 90% i nie pozwala na dalsze kanalizowanie gminy, a tym samym na poprawę warunków bytowych i stanu ochrony środowiska na jej gminy. W takiej sytuacji konieczne są działania zmierzające do budowy nowoczesnej instalacji. W tym celu Urząd Gminy Stężycyca rozpoczął procedurę przygotowania dokumentacji nowej oczyszczalni ścieków, której budowę zaplanowano na 2015 rok. Nowa instalacja zgodnie z sporządzonym projektem charakteryzować się będzie nie tylko zmianą technologii oczyszczania na oczyszczanie mechaniczno – biologiczne, ale również zmianą przepustowości oczyszczalni o maksymalnym dobowym przepływie ścieków na poziomie ok. 1500 m³/d. Ścieki oczyszczone charakteryzować się będą następującymi parametrami jakości:

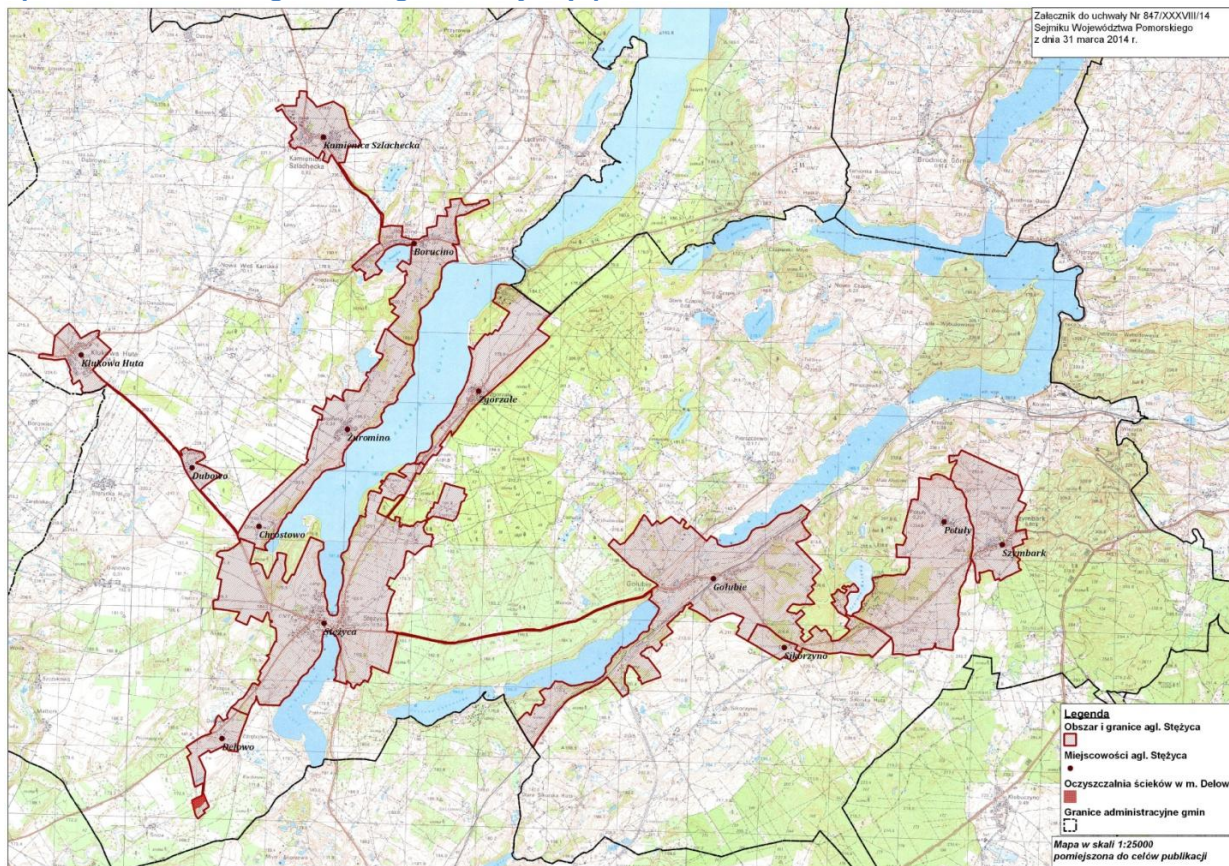
- Odczyn 6,5- 9,0 pH,
- CHZT < 125 mgO₂/dm³,
- BZT₅ < 25 mgO₂/dm³,
- Zawiesina ogólna < 35 mg/dm³.

W celu wypełnienia zobowiązań Rzeczypospolitej Polskiej, przyjętych w Traktacie Akcesyjnym Polski do Unii Europejskiej, w części dotyczącej dyrektywy 91/271/EWG w sprawie oczyszczania ścieków komunalnych, został sporządzony przez Ministerstwo Środowiska, a następnie zatwierdzony przez rząd RP w dniu 16 grudnia 2003 r., Krajowy program oczyszczania ścieków komunalnych (KPOŚK), który określa

plan inwestycyjny w dziedzinie gospodarki wodno-ściekowej, jaki musi zostać zrealizowany przez Polskę, aby osiągnąć wymagane efekty ekologiczne. Program ten dotychczas został trzykrotnie zaktualizowany. Ostatnia aktualizacja Krajowego programu oczyszczania ścieków została przeprowadzona w 2010 r. (AKPOŚK 2010) i zatwierdzona przez Radę Ministrów w dniu 1 lutego 2011 r. Program ten zawiera wykaz aglomeracji oraz niezbędnych przedsięwzięć w zakresie budowy, rozbudowy lub modernizacji zbiorczych sieci kanalizacyjnych oraz oczyszczalni ścieków komunalnych, także terminy ich realizacji dla wywiązania się z zobowiązań wobec Unii Europejskiej.

W związku z powyższym, po przeanalizowaniu projektu planu aglomeracji Stężycyca przedłożonego przez Wójta Gminy Stężycyca, pozytywnie zaopiniowanego przez Radę Gminy Stężycyca uchwałą nr XXVIII/297/2013 z dnia 29 października 2013 r. Sejmik Województwa Pomorskiego podjął uchwałę nr 847/XXXVIII/14 z dnia 31 marca 2014 r. w sprawie likwidacji dotychczasowej aglomeracji Stężycyca i wyznaczenia aglomeracji Stężycyca o równoważnej liczbie mieszkańców (RLM) wynoszącej 16 190, z oczyszczalnią ścieków w miejscowości Delowo.

Rysunek 10 Obszar i granice aglomeracji Stężycyca



Źródło: Załącznik do uchwały nr 847/XXXVIII/14 Sejmiku Województwa Pomorskiego z dnia 31 marca 2014 r.



3.8. Gospodarka odpadami

Realizując postanowienia znowelizowanej ustawy z dnia 1 lipca 2011 r. o utrzymaniu czystości i porządku w gminach (Dz.U. 2011 nr 152 poz. 897) Rada Gminy Stężycyca przyjęła szereg stosownych uchwał:

- XVIII/206/2012 - w sprawie odbierania odpadów komunalnych od właścicieli nieruchomości, na których nie zamieszkują mieszkańcy, a powstają odpady komunalne,
- XXII/235/2013 - w sprawie przyjęcia regulaminu utrzymania czystości i porządku na terenie gminy Stężycyca,
- XXII/236/2013 - w sprawie szczegółowego sposobu i zakresu świadczenia usług w zakresie odbierania odpadów komunalnych od właścicieli nieruchomości i zagospodarowania tych odpadów,
- XXII/237/2013 - w sprawie wyboru metody ustalenia opłaty za gospodarowanie odpadami komunalnymi i stawki tej opłaty,
- XXII/238/2013 - w sprawie terminu, częstotliwości i trybu uiszczania opłaty za gospodarowanie odpadami komunalnymi.

W związku z powyższym od dnia 1 lipca 2013 roku Gmina Stężycyca przejęła kompetencje w zakresie gospodarki odpadami komunalnymi. Jako zakład zagospodarowania odpadów komunalnych Gmina Stężycyca wybrała „Zakład Zagospodarowania Odpadów Sierzno sp. z o.o.” – miejsce zagospodarowania odpadów wytyczone przez Zarząd Województwa Pomorskiego jako jedna z Regionalnych Instalacji Do Przetwarzania Odpadów Komunalnych zgodnie z „Planem Gospodarki Odpadami dla Województwa Pomorskiego 2018”.

Dodatkowo utworzono Punkty Selektywnego Zbierania Odpadów Komunalnych (PSZOK) w miejscowości Stężycyca przy ul. Jana III Sobieskiego 31 oraz w miejscowości Delowo przy gminnej oczyszczalni ścieków, do których mieszkańcy w ramach ponoszonej opłaty za gospodarowanie odpadami komunalnymi mogą oddawać następujące rodzaje odpadów:

1) w Stężycy: przeterminowane leki, opakowania po zużytych środkach ochrony roślin, farbach i lakierach, zużyte baterie, zużyty sprzęt elektryczny i elektroniczny, meble i inne odpady wielkogabarytowe, zużyte opony, wyselekcjonowane odpady z gruzu budowlanego tj. tworzywa sztuczne, styropian oraz inne porozbiórkowe odpady niebezpieczne.

2) w Delowie: odpady budowlane-gruz oraz odpady zielone.



Podmiot odbierający odpady komunalne wyłaniany jest w drodze przetargu nieograniczonego.

3.9. Działalność gospodarcza

Działalność gospodarcza na terenie Gminy Stężycyca charakteryzuje się dość dużym zróżnicowaniem. Dominują mikro i małe przedsiębiorstwa, przeważają firmy zatrudniające od 2 do 4 osób jak i firmy rodzinne.

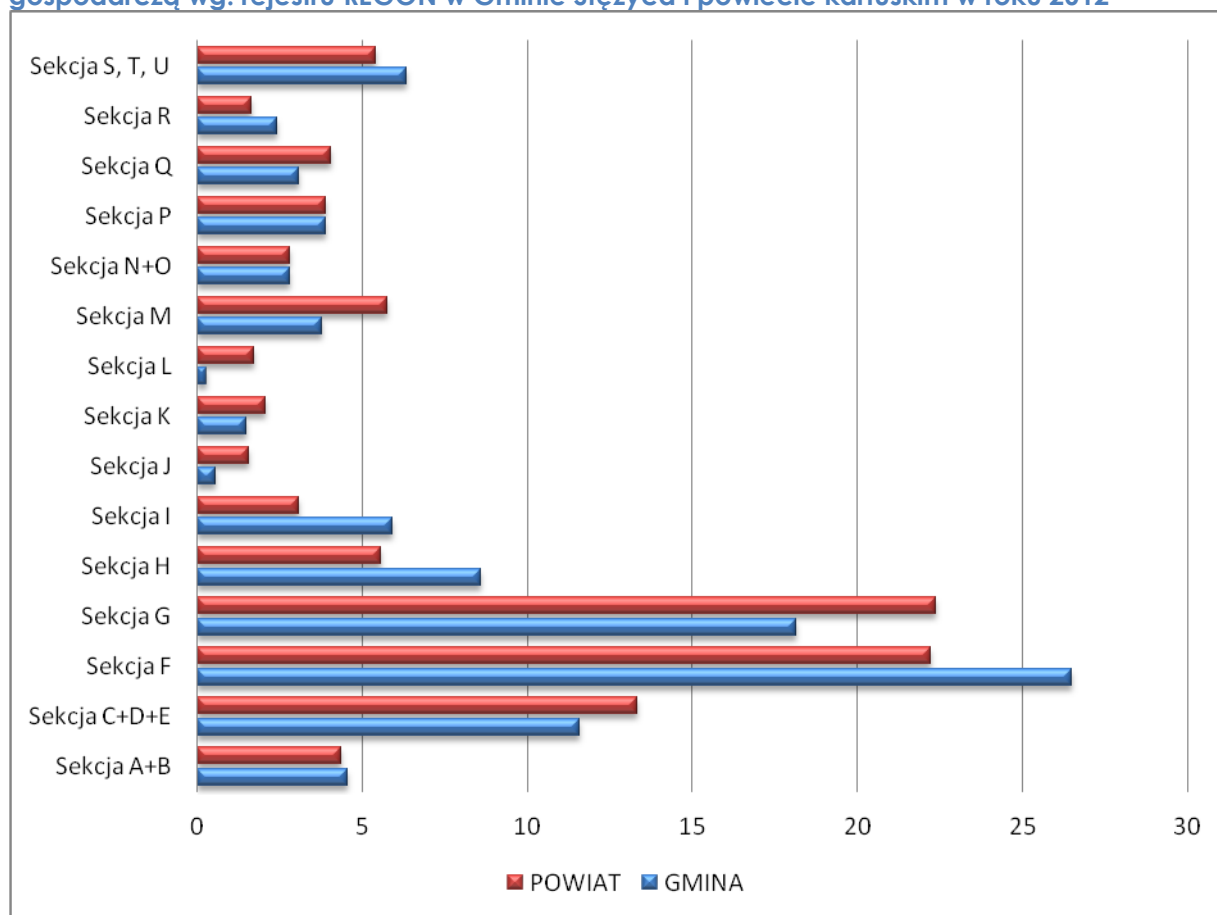
W roku 2012 w rejestrze REGON na terenie Gminy zarejestrowanych zostało 743 podmioty gospodarki narodowej, co stanowi 6,5% podmiotów powiatu kartuskiego. W Gminie Stężycyca, w dominującym sektorze gospodarki: sektor handlu zarejestrowano w 2012 roku 135 przedsiębiorstw, co stanowi 18,17% wszystkich zarejestrowanych. Pozostałe dominujące branże to: budownictwo, przetwórstwo przemysłowe, transport, działalność związana z zakwaterowaniem i usługami gastronomicznymi.

Tabela 2 Struktura działalności wg branż - podmioty gospodarki narodowej wpisane do rejestru REGON (stan na dzień 31.12.2012 r.)

Branża	Liczba podmiotów
Sekcja A+B: Rolnictwo, leśnictwo, łowiectwo i rybactwo, górnictwo i wydobywanie	34
Sekcja C+D+E: Przetwórstwo przemysłowe	86
Sekcja F: Budownictwo	197
Sekcja G: Handel hurtowy i detaliczny, naprawa pojazdów samochodowych, włączając motocykle	135
Sekcja H: Transport i gospodarka magazynowa	64
Sekcja I: Działalność związana z zakwaterowaniem i usługami gastronomicznymi	44
Sekcja J: Informacja i komunikacja	4
Sekcja K: Działalność finansowa i ubezpieczeniowa	11
Sekcja L: Działalność związana z obsługą rynku nieruchomości	2
Sekcja M: Działalność profesjonalna, naukowa i techniczna	28
Sekcja N+O: Administracja publiczna i obrona narodowa; obowiązkowe zabezpieczenia społeczne oraz działalność w zakresie usług administrowania i działalność wspierająca	21
Sekcja P: Edukacja	29
Sekcja Q: Opieka zdrowotna i pomoc społeczna	23
Sekcja R: Działalność związana z kulturą, rozrywką i rekreacją	18
Sekcja S i T i U: Pozostała działalność usługowa oraz gospodarstwa domowe zatrudniające pracowników; gospodarstwa domowe produkujące wyroby i świadczące usługi na własne potrzeby	47
RAZEM	743

Źródło: Opracowanie własne na podstawie danych GUS, BDL na rok 2012

Rysunek 11 Procentowy udział podmiotów gospodarki narodowej prowadzących działalność gospodarczą wg. rejestru REGON w Gminie Stężycyca i powiecie kartuskim w roku 2012



Źródło: Opracowanie własne na podstawie danych GUS, BDL na rok 2012.

Podmioty prowadzące działalność w sekcji F – budownictwo stanowiły 26,51% (197), a w sekcji transport i gospodarka magazynowa 8,61% (64). Nie różni się to znacząco od struktury działalności przedsiębiorstw w powiecie kartuskim: dominujące branże to budownictwo 22,22% (2540), natomiast w sekcji G handel podmioty gospodarcze stanowiły 22,40% (2561). W porównaniu z powiatem prawie dwukrotnie wyższy był odsetek przedsiębiorstw z sekcji informacji i komunikacji.

Tabela 3 Struktura istniejących podmiotów wg wielkości zatrudnienia

Obszar/liczba pracowników	Klasy wielkości: 0-9	Klasy wielkości: 10 - 49	Klasy wielkości: 50 - 249	Klasy wielkości: 250 - 999	Klasy wielkości: 1000 i więcej	Razem
powiat kartuski	10864	477	82	6	1	11430
gmina Stężycyca	702	38	3	0	0	743

Źródło: Opracowanie własne na podstawie danych GUS, BDL na rok 2012

Analiza struktury istniejących podmiotów gospodarczych na terenie gminy pod kątem wielkości zatrudnienia wskazuje, że dominują w tym względzie zdecydowanie podmioty najmniejsze, mikroprzedsiębiorstwa zatrudniające do 10 pracowników – stanowią one 94,48% wszystkich podmiotów gospodarczych na terenie gminy. Natomiast w przedziale zatrudnienia od 50-249 funkcjonują 3 przedsiębiorstwa, w powiecie 82 podmioty. Porównując na tle powiatu przedsiębiorstwa zatrudniające powyżej 10 pracowników wskazują wyższy udział gminy tj. 5,11% w stosunku do powiatu 4,17%.

3.10. Rolnictwo

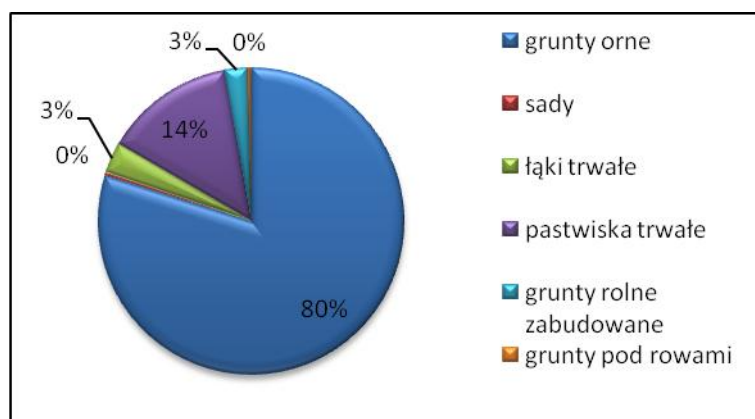
Gmina Stężycyca pod względem gospodarczym posiada charakter rolniczy, czego potwierdzeniem jest wielkość użytków rolnych stanowiąca 53 % całej powierzchni gminy (tabela nr 4). Jednakże, w związku z intensywnym rozwojem budownictwa mieszkaniowego i niską opłacalnością produkcji rolnej zmniejsza się powierzchnia obszarów wykorzystywanych pod działalność rolniczą.

Tabela 4 Zestawienie gruntów w Gminie Stężycyca wg stanu na dzień 01.01.2013 r.

Rodzaj gruntów	ha	%
Użytki rolne	8 555	53
grunty leśne oraz zadrzewione i zakrzewione	5092	32
grunty zabudowane i zurbanizowane	803	5
grunty pod wodami	1 143	7
użytki ekologiczne	3	0
nieużytki	448	3
inne	3	0
RAZEM	16 047	100

Źródło: Opracowanie własne na podstawie danych Urzędu Gminy Stężycyca

Rysunek 12 Struktura użytków rolnych w Gminie Stężycyca wg stanu na dzień 01.01.2013 r.



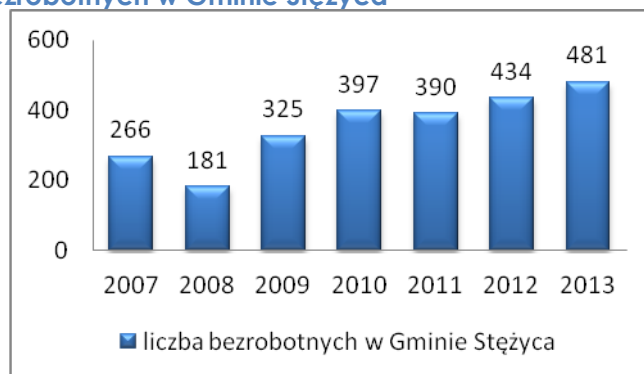
Źródło: Opracowanie własne na podstawie danych Urzędu Gminy Stężycyca

Z analizy struktury użytków rolnych wynika, że powierzchnia gruntów ornych stanowi 80 % powierzchni użytków rolnych, na drugim miejscu plasują się pastwiska stanowiące 14 % tej powierzchni. Najmniejszą powierzchnię zajmują łąki trwałe i grunty rolne zabudowane po 3 %, grunty ugorowe – 1% oraz sady. Według informacji Urzędu Gminy Stężycyca w roku 2012 funkcjonowało w sumie 1173 gospodarstwa rolne, z przeważającą ilością gospodarstw rolnych o areale nieprzekraczającym 2 ha.

3.11. Rynek pracy

Według danych Powiatowego Urzędu Pracy w Kartuzach oraz Wojewódzkiego Urzędu Pracy w Gdańsku na koniec 2013 roku w Gminie Stężycyca zarejestrowanych było 481 bezrobotnych, w tym 262 kobiety, co stanowi 54 % ogółu bezrobotnych i 219 mężczyzn, co stanowi 46 % ogółu bezrobotnych. W roku 2007 liczba osób pozostających bez zatrudnienia wynosiła 266, po czym odnotowano spadek w roku 2008 o 85 osób. Od roku 2009 liczba osób bezrobotnych zaczęła się zwiększać, osiągając w 2009 roku wartość 325 osób, w 2010 roku 397 osób, w 2011 roku z minimalnym spadkiem do liczby 390 osób i w 2012 roku 434 osoby. W związku z powyższym najgwałtowniejszy wzrost liczby bezrobotnych nastąpił w 2009 roku, gdy w relacji z rokiem poprzedzającym przybyły 144 osoby zarejestrowane jako bezrobotne. W stosunku roku 2013 do roku 2007 liczba osób pozostających bez zatrudnienia wzrosła o 55%, a więc prawie dwukrotnie przy wzroście liczby ludności zaledwie o 9,5 %. Porównanie stanu bezrobocia w Gminie Stężycyca przedstawia poniższy wykres.

Rysunek 13 Liczba bezrobotnych w Gminie Stężycyca



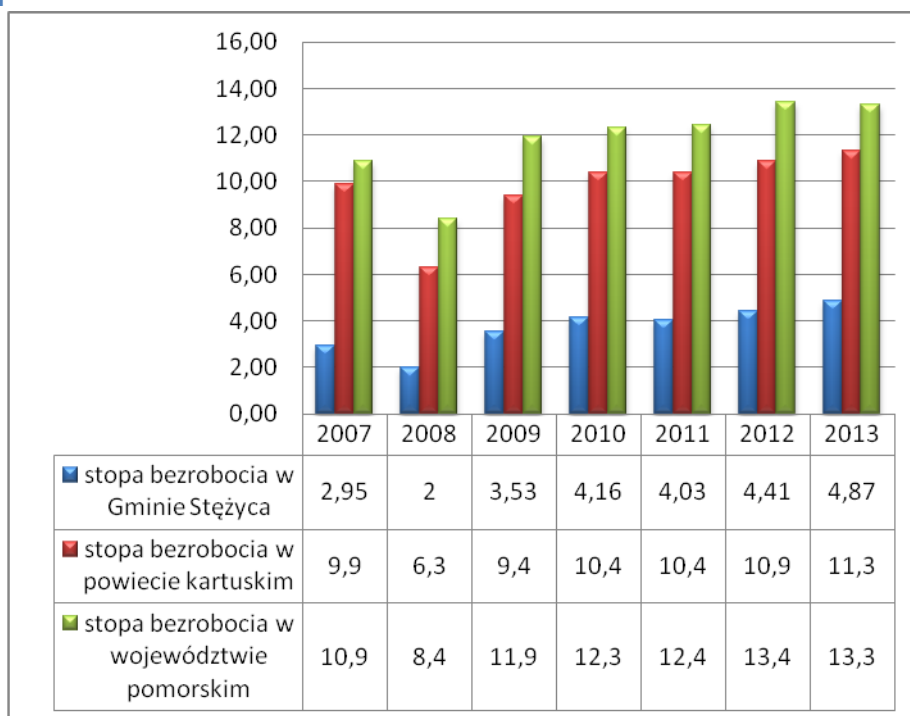
Źródło: opracowanie własne na podstawie „Analizy Rynku Pracy powiatu kartuskiego w roku 2013”

Tabela 5 Liczba bezrobotnych w Gminie Stężycy, powiecie kartuskim i województwie pomorskim

Obszar	2007	2008	2009	2010	2011	2012	2013
województwo pomorskie	86 904	67 771	100 267	104 694	114 644	106 667	114 148
powiat kartuski	3 334	2 349	3 735	4 545	4 614	4 828	5 060
Gmina Stężycy	266	181	325	397	390	434	481

Źródło: Opracowanie własne na podstawie danych Wojewódzkiego i Powiatowego Urzędu Pracy

Rysunek 14 Stopa bezrobocia w Gminie Stężycy, powiecie kartuskim i województwie pomorskim



Źródło: Opracowanie własne na podstawie danych Wojewódzkiego i Powiatowego Urzędu Pracy

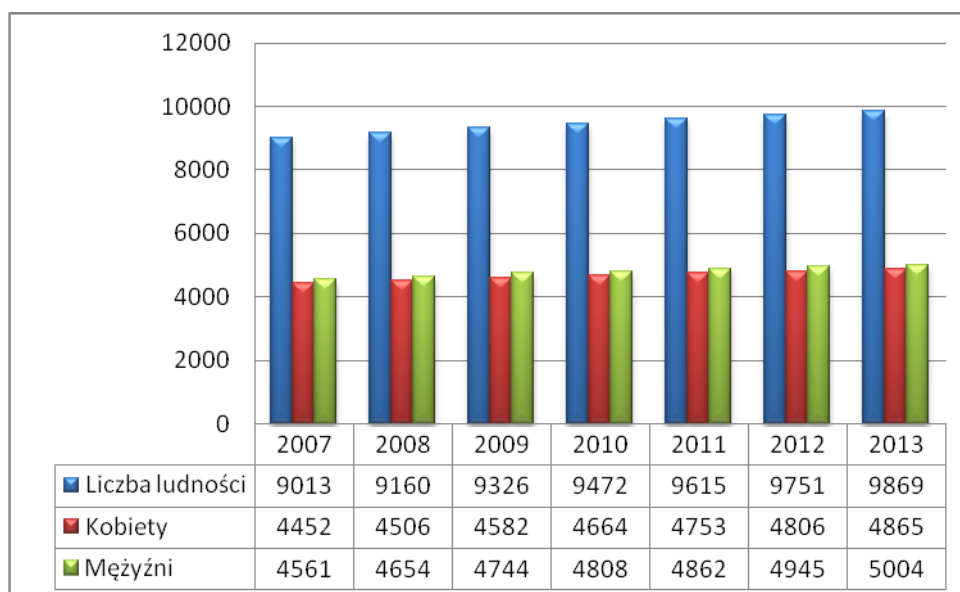
Sytuacja rynku pracy w roku 2013 na terenie Gminy Stężycy pod względem stopy bezrobocia kształtowała się na poziomie 4,87 % i była w konsekwencji lepsza od średniej zarówno dla powiatu (11,3 %) jak i województwa (13,3 %), co obrazuje poniższy wykres, w którym ujęto również poziom stopy bezrobocia w latach 2007-2013. W tym względzie należy mieć na uwadze wciąż istniejący problem bezrobocia tzw. „ukrytego” wśród ludności wiejskiej regionu, które nie ma odzwierciedlenia w oficjalnych statystykach.

3.12. Demografia

Według danych na dzień 31 grudnia 2013 r. gminę zamieszkiwało 9 869 osób: 4865 kobiet i 5004 mężczyzn. Ludność zamieszkująca Gminę Stężycyca stanowi około 8 % populacji powiatu kartuskiego i około 0,4 % populacji województwa pomorskiego. Obserwowaną w latach 2007-2013 tendencją jest systematyczny wzrost liczby mieszkańców (rysunek 14). Dane Urzędu Gminy Stężycyca wskazują, że w latach 2007-2013 liczba mieszkańców gminy wzrosła o 856 osób. W porównaniu z początkowym rokiem analizy stanowi to wzrost aż o 9,5 %. Porównując te dane można zauważyć, że w gminie rocznie przybywa średnio około 130 osób.

W roku 2012 gęstość zaludnienia w Gminie Stężycyca wyniosła 61 osób/km², co plasuje nas na 7 miejscu w powiecie kartuskim, gdzie gęstość zaludnienia wyniosła 110 osób/km², oraz na 54 miejscu w województwie pomorskim, gdzie gęstość zaludnienia wyniosła 125 osób/km².

Rysunek 15 Liczba ludności zamieszkującej Gminę Stężycyca w latach 2007- 2013



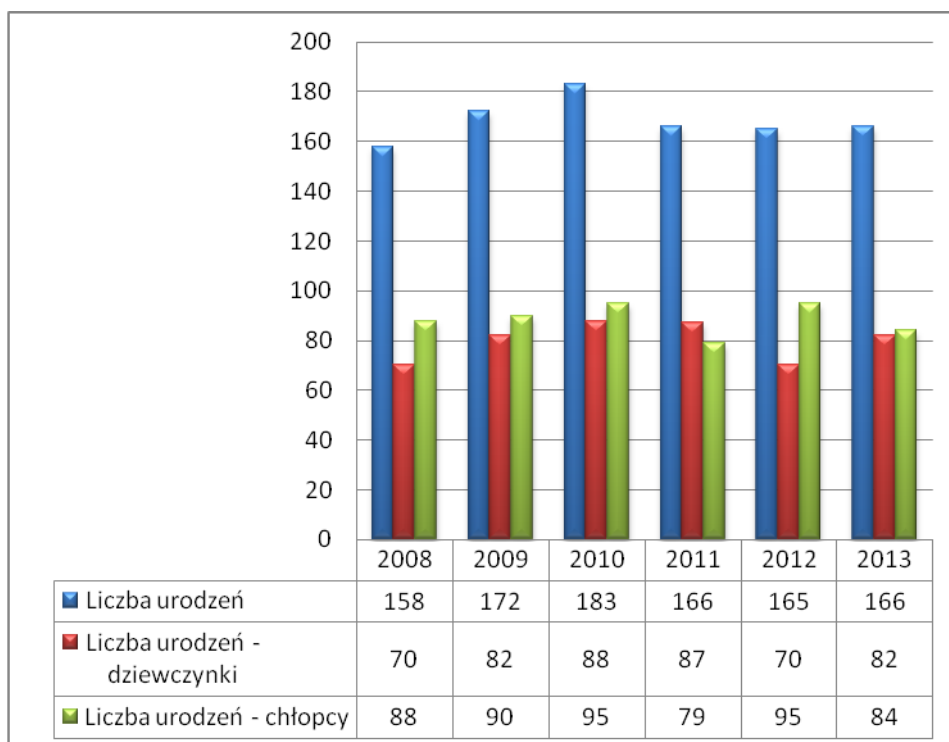
Źródło: Opracowanie własne na podstawie danych Urzędu Gminy Stężycyca

Z powyższych danych wynika, że udział mężczyzn w całej populacji jest nieco wyższy i w poszczególnych latach wynosił średnio 50,7%. Kształtuje to współczynnik feminizacji (liczba kobiet przypadająca na 100 mężczyzn) na poziomie 97. Wskaźnik ten jest stosunkowo niski w porównaniu dla całego kraju (106,5) i województwa pomorskiego (106). Biorąc jednak pod wzgląd współczynnik feminizacji na wsiach

województwa pomorskiego (98) współczynnik feminizacji Gminy Stężycy (97) jest na zrównoważonym poziomie.

Wzrost liczebności mieszkańców gminy spowodowany jest głównie dodatnim saldem ruchu naturalnego, korygowanym przez saldo migracji.

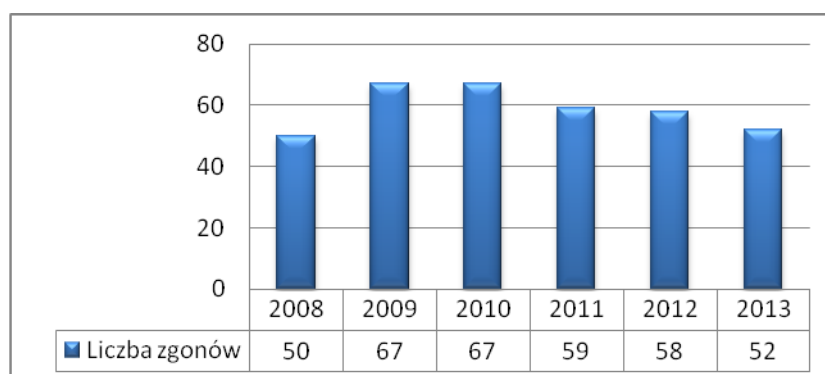
Rysunek 16 Liczba urodzeń w Gminie Stężycy z podziałem na chłopców i dziewczynki w latach 2008- 2013



Źródło: Opracowanie własne na podstawie danych Urzędu Gminy Stężycy

Tak więc porównując dane z tych sześciu lat wynika, że w ilości urodzeń nie ma jakichś zdecydowanych różnic, natomiast więcej rodzi się chłopców niż dziewczynek. Podobnie przedstawia się sytuacja w liczbie zgonów.

Rysunek 17 Liczba zgonów w Gminie Stężycy w latach 2008- 2013

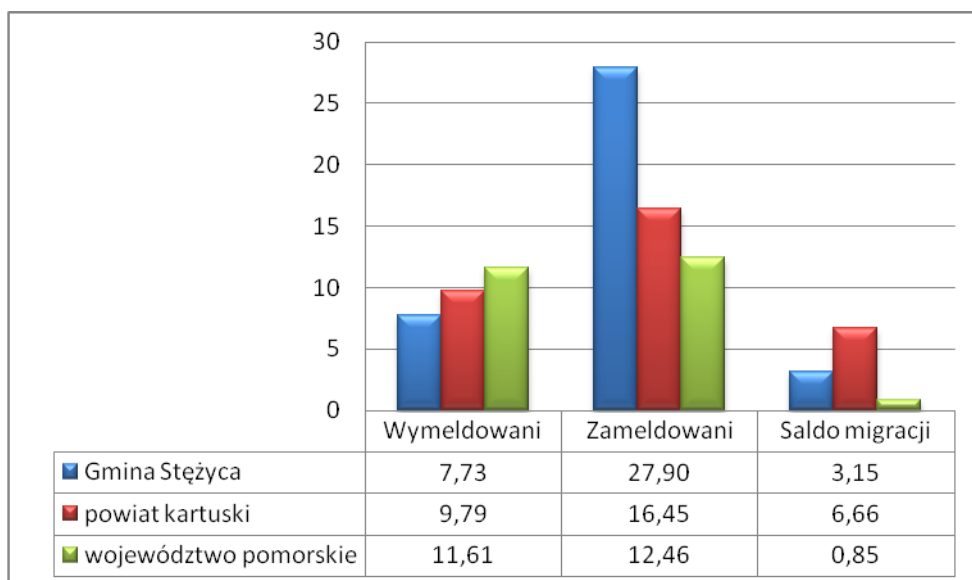


Źródło: Opracowanie własne na podstawie danych Urzędu Gminy Stężycy

W analizowanych latach przyrost naturalny był dodatni i wynosił odpowiednio: +108 w 2008 roku, + 105 w 2009 roku, + 116 w 2010 roku, + 107 w 2011 roku, + 107 w 2012 roku, + 114 w 2013 roku. Tempo przyrostu naturalnego charakteryzuje się nieznacznymi wahaniami. Natomiast wskaźnik przyrostu naturalnego w przeliczeniu na 1000 mieszkańców ukształtował się w roku 2012 na poziomie 10,2 i był korzystniejszy niż ten sam wskaźnik odnoszący się do województwa pomorskiego (2,0) i do całej Polski (0,3). Podsumowując: wiemy, że problem ujemnego przyrostu naturalnego nie dotyczy Gminy Stężycy, wręcz przeciwnie kształtuje się na bardzo wysokim, dodatnim poziomie, co w dłuższej perspektywie będzie wpływać korzystnie na lokalną strukturę społeczną. Należy podkreślić, że pod względem wskaźnika liczby urodzeń Gmina Stężycy należy od lat do czołówki gmin w skali województwa pomorskiego, a co ciekawsze nawet całego kraju.

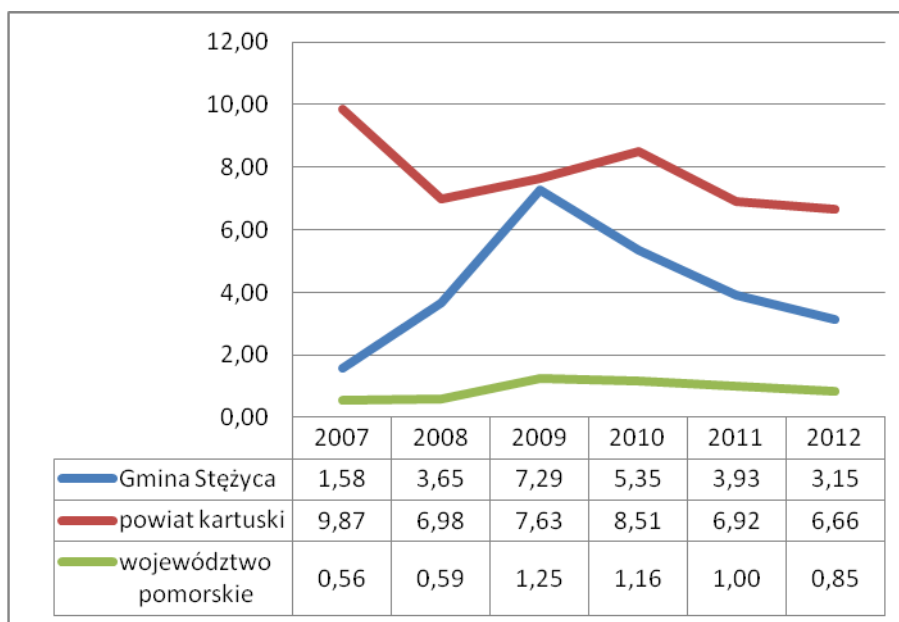
Podobnie jak ma to miejsce w przypadku przyrostu naturalnego przedstawia się sytuacja w zakresie wielkości salda migracji na obszarze gminy. W badanym roku 2012 wielkość salda migracji wynosiła 3,15 ‰ i była znacznie wyższa od średniej dla województwa, która wynosiła 0,85 ‰. Jednocześnie saldo migracji dla Gminy Stężycy jest wielkością o połowę niższą od średniej dla całego powiatu kartuskiego, które kształtuje się na poziomie 6,66 ‰.

Rysunek 18 Saldo migracji na pobyt stały w Gminie Stężycy, powiecie kartuskim i województwie pomorskim w 2012 r.



Źródło: Opracowanie własne na podstawie danych GUS

Rysunek 19 Saldo migracji na pobyt stały z uwzględnieniem Gminy Stężycyca, powiatu kartuskiego i województwa pomorskiego w latach 2007-2012



Źródło: Opracowanie własne na podstawie danych GUS

Liczba ludności w Gminie Stężycyca nie zmniejsza się w wyniku ruchów migracyjnych, jedynie w roku 2009 na terenie gminy odnotowano znaczny wzrost salda migracji do poziomu 7,29 %, natomiast w kolejnych analizowanych latach wskaźnik ten utrzymuje się na mniej więcej równym – dodatnim poziomie, czego potwierdzeniem jest również przyrost liczby osób w poszczególnych sołectwach. Ukazany podział na sołectwa (jednostki pomocnicze) pozwala na określenie największych skupisk ludności w gminie (tabela 6).

Tabela 6 Liczba osób w sołectwach w Gminie Stężycyca zameldowanych na pobyt stały w latach 2007-2012

Sołectwo	2007	2008	2009	2010	2011	2012	2013	Przyrost % 2013/2007
Borucino	317	324	333	338	341	338	332	4,73%
Czaple	296	314	316	314	312	316	312	5,41%
Gapowo	187	188	187	190	194	196	197	5,35%
Gołubie	952	972	1013	1021	1039	1054	1081	13,55%
Kamienica Szlachecka	1040	1054	1065	1082	1088	1103	1103	6,06%
Klukowa Huta	868	878	892	899	934	962	986	13,59%
Łączyno	367	372	374	364	368	360	358	-2,45%
Łosienice	287	289	289	284	288	292	295	2,79%
Niesiołowice	106	109	110	117	122	120	123	16,04%
Nowa Wieś	213	229	239	246	246	254	257	20,66%



Pierszczewo	137	138	142	140	140	139	137	0,00%
Potuły	337	335	333	345	340	343	342	1,48%
Sikorzyño	508	521	518	511	515	526	540	6,30%
Stężycyca	1922	1944	1993	2045	2077	2105	2146	11,65%
Stężycycka Huta	171	173	175	184	187	192	199	16,37%
Szymbark	656	652	667	686	697	707	705	7,47%
Zgorzałe	331	339	344	357	374	382	378	14,20%
Żuromino	318	329	336	349	353	362	378	18,87%
Ogółem	9013	9160	9326	9472	9615	9751	9869	9,50%

Źródło: Opracowanie własne na podstawie danych z Urzędu Gminy Stężycyca

Zdecydowanie największą miejscowością w gminie jest siedziba jej władz – miejscowość Stężycyca licząca 2 146 osób, czyli 22% jej populacji. Innymi należącymi do największych sołectw w gminie są: Kamienica Szlachecka (1103 osoby), Gołubie (1081 osób), Klukowa Huta (986 osób) i Szymbark (705 osób). Większe jednostki usytuowane są głównie przy ważniejszych traktach komunikacyjnych gminy. Z kolei najmniejszymi sołectwami są: Niesiołowice (123 osoby), Pierszczewo (137 osób), Gapowo (197 osób) Stężycycka Huta (199 osób) oraz Nowa Wieś (257 osób), gdzie odnotowano największy przyrost naturalny w całej gminie, bo aż o 20,66 %. Z powyższej analizy wynika, że to właśnie w mniejszych sołectwach przyrost ludności jest największy, tylko w sołectwie łącznie przyrost ten był ujemny i wynosił -2,45 %.

Analizując strukturę ludności w latach 2007-2013 według ekonomicznych grup wiekowych można zaobserwować, że liczba ta zwiększyła się we wszystkich grupach, jednak najbardziej dynamiczny wzrost widoczny jest w liczbie ludności w wieku produkcyjnym (tabela 7).

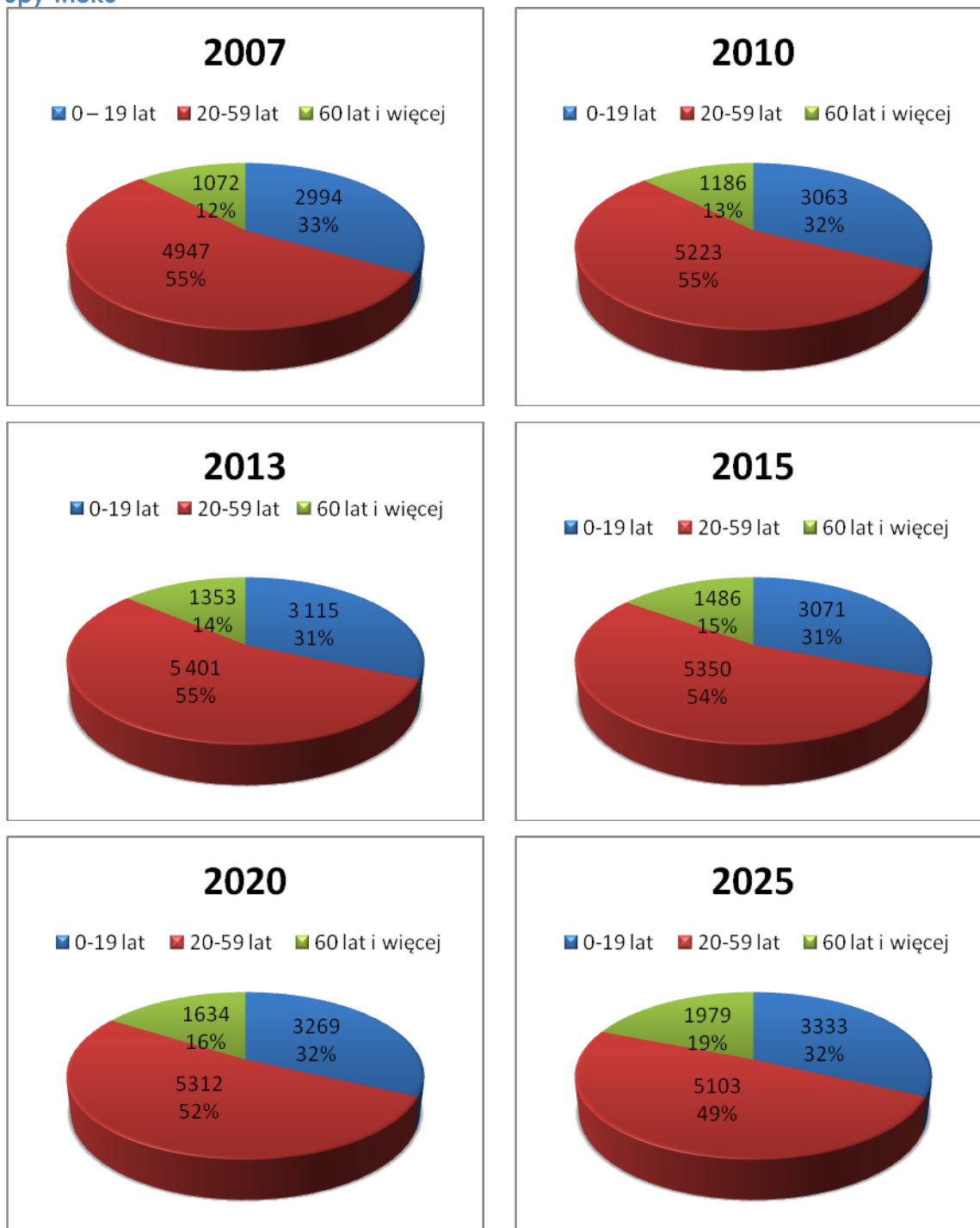
Tabela 7 Wybrane wskaźniki demograficzne w Gminie Stężycyca w latach 2007-2013

	2007	2008	2009	2010	2011	2012	2013
Liczba ludności	9013	9160	9326	9472	9615	9751	9869
Dzieci i młodzież w wieku szkolnym (0 – 19 lat)	2994	3017	3035	3063	3080	3 087	3 115
Ludność w wieku produkcyjnym (20-59 lat)	4947	5035	5136	5223	5302	5355	5 401
Ludność w wieku poprodukcyjnym (60 lat i więcej)	1072	1108	1155	1186	1233	1309	1353

Źródło: Opracowanie własne na podstawie danych Urzędu Gminy Stężycyca na lata 2007- 2013

Konkluzją przeprowadzonych analiz było wyspecyfikowanie trendów charakterystycznych dla Gminy Stężycyca, które posłużyły do symulacji liczby ludności do roku 2025. W tym celu wykorzystano także prognozę ludności GUS na wsiach opracowaną dla województwa pomorskiego.

Rysunek 20 Prognoza ludności Gminy Stężycyca na lata 2015-2025 w podziale na ekonomiczne grupy wieku



Źródło: Opracowanie własne na podstawie danych GUS



W zadanej perspektywie prognozy liczba mieszkańców Gminy Stężycy wzrośnie o około 5 % w 2025 roku wynosić będzie niewiele ponad 10,4 tys. osób. Badając zmianę struktury ludności należy stwierdzić, iż najbardziej dynamiczny spadek dotknie grupę mieszkańców w wieku produkcyjnym (- 5,52 %). Równie znaczący, choć nieco wyższy prognozowany jest wzrost liczby mieszkańców w wieku przedprodukcyjnym (+7 %). Istotnemu wzrostowi ulegnie natomiast grupa mieszkańców w wieku poprodukcyjnym (wzrost o 46 %). Biorąc pod uwagę obserwowaną w całej Polsce tendencję do starzenia się społeczeństwa, wskaźniki obciążenia demograficznego w Gminie Stężycy należy ocenić jako korzystne.

Ze względu na swoje położenie geograficzne i występujące od kilku lat zjawisko suburbanizacji, Gmina Stężycy jest miejscem osiedlania się dla wielu dotychczasowych mieszkańców Aglomeracji Trójmiejskiej.

3.13. Administracja

Gmina jest podstawową jednostką lokalnego samorządu terytorialnego powołaną dla organizacji życia publicznego na swoim terytorium. Mieszkańcy Gminy tworzą wspólnotę samorządową realizującą swoje zbiorowe cele lokalne i podejmując rozstrzygnięcia w głosowaniu powszechnym (poprzez wybory i referendum) lub za pośrednictwem organów Gminy.

Siedzibą organów Gminy jest miejscowość Stężycy. W celu wykonywania swoich zadań Gmina tworzy jednostki organizacyjne, których rejestr prowadzi Wójt. W Gminie funkcjonują następujące jednostki organizacyjne:

- 1) Urząd Gminy Stężycy,
- 2) Gminny Ośrodek Pomocy Społecznej w Stężycy,
- 3) Dom Pomocy Społecznej w Stężycy,
- 4) Gminny Zespół Ekonomiczno – Administracyjny Szkół w Stężycy,
- 5) Zespół Kształcenia i Wychowania w Stężycy,
- 6) Zespół Kształcenia i Wychowania w Szymbarku,
- 7) Zespół Kształcenia i Wychowania w Klukowej Hucie,
- 8) Zespół Kształcenia i Wychowania w Kamienicy Szlacheckiej,
- 9) Zespół Kształcenia i Wychowania w Gołubiu,
- 10) Gminna Biblioteka Publiczna w Stężycy, z filiami w Szymbarku i Kamienicy Szlacheckiej,
- 11) Samodzielny Publiczny Zakład Opieki Zdrowotnej w Stężycy,



12) Gminne Przedsiębiorstwo Komunalne Sp. z o.o. w Stężycy.

Gminny Ośrodek Pomocy Społecznej w Stężycy, zwany dalej GOPS jest jednostką organizacyjną Gminy Stężycy, którego istnienie usankcjonowała Uchwała nr X/53/90 Gminnej Rady Narodowej w Stężycy z dnia 07.03.1990 r. w sprawie powołania Gminnego Ośrodka Pomocy Społecznej w Stężycy. GOPS realizuje zadania własne gminy, własne o charakterze obowiązkowym i zadania zlecone z zakresu pomocy społecznej, wspierania rodziny i systemie pieczy zastępczej oraz z zakresu przeciwdziałania przemocy w rodzinie, określone odpowiednio w ustawie o pomocy społecznej, ustawie o wspieraniu rodziny i systemie pieczy zastępczej oraz ustawie o przeciwdziałaniu przemocy w rodzinie.

Gminny Zespół Ekonomiczno-Administracyjny Szkół w Stężycy zwany dalej GZEAS działa na podstawie: uchwały Nr XXVII/155/93 Rady Gminy Stężycy z dnia 13 stycznia 1993r. w sprawie utworzenia Gminnego Zespołu Ekonomiczno-Administracyjnego Szkół, statutu, ustawy o systemie oświaty, ustawy o finansach publicznych, ustawy o samorządzie gminnym. GZEAS jest wyodrębnioną gminną jednostką budżetową. Bezpośredni nadzór nad GZEAS sprawuje Wójt Gminy. Przedmiotem podstawowej działalności GZEAS jest w szczególności:

1. prowadzenie obsługi finansowo-księgowej Zespołów Kształcenia i Wychowania dla których organem prowadzącym jest Gmina Stężycy,
2. tworzenie warunków do przestrzegania dyscypliny finansów publicznych i efektywnego gospodarowania środkami finansowymi i składnikami majątkowymi Zespołów Kształcenia i Wychowania w Gminie Stężycy i dokonywania kontroli w tym zakresie,
3. prowadzenie obsługi administracyjnej w zakresie kadr i spraw socjalnych nauczycieli i pracowników obsługi Zespołów Kształcenia i Wychowania w Gminie Stężycy, w tym obsługa funduszu przeznaczonego na pomoc zdrowotną dla aktualnie zatrudnionych i byłych nauczycieli samorządowych placówek oświatowych, oraz funduszu przeznaczonego na doksztalcenie,
4. realizacja zadań własnych niezbędnych dla funkcjonowania GZEAS tj. prowadzenie spraw organizacyjnych, kadrowych, administracyjnych oraz rachunkowości GZEAS,
5. współdziałanie z innymi instytucjami gminnymi w zakresie spraw oświatowych.

Gminna Biblioteka Publiczna, jest gminną instytucją kultury. GBP posiada trzy placówki: macierzystą w Stężycy oraz filie w Kamienicy Szlacheckiej i Szymbarku. Od dnia 01.01.2003 r. Biblioteka Uchwałą Rady Gminy Stężycy została wpisana do



Rejestru Instytucji Kultury Gminy Stężycyca Biblioteka działa w szczególności na podstawie:

1. Ustawy z dnia 25 października 1991 roku o organizowaniu i prowadzeniu działalności kulturalnej (Dz. U. z 2001 r. Nr 13, poz. 123).
2. Ustawy z dnia 27 czerwca 1997 roku o bibliotekach (Dz. U. Nr 85, poz. 539 z późn. zm.)
3. Ustawy z dnia 29 września 1994 roku o rachunkowości (Dz. U. Nr 21, poz. 591 z późn. zm.)
4. Statutu Gminnej Biblioteki Publicznej w Stężycy.

Dom Pomocy Społecznej działa na podstawie regulaminu organizacyjnego przyjętego na podstawie Zarządzenia Nr 49/2007 Wójta Gminy Stężycyca z dnia 13 czerwca 2007 r. Regulamin organizacyjny Domu określa rodzaje i zakres świadczonych usług bytowych, opiekuńczych i wspomagających, strukturę organizacyjną Domu, prawa i obowiązki mieszkańców, w tym, zasady i tryb przyjmowania nowych mieszkańców. W strukturach Domu funkcjonuje „Środowiskowy Dom Samopomocy” dla osób przewlekle psychicznie chorych i dorosłych niepełnosprawnych intelektualnie.

Gminne Przedsiębiorstwo Komunalne Sp. z o.o. zostało utworzone na podstawie Uchwały nr XV/182/2012 Rady Gminy Stężycyca z dnia 11 września 2012 r. Działalność gospodarczą Spółka rozpoczęła od dnia 01 stycznia 2013 r. Reprezentuje ją dwuosobowy Zarząd spółki. Organem nadzorującym i kontrolnym jest Rada Nadzorcza w składzie trzech osób oraz Zgromadzenie Wspólników. Jedynym udziałowcem Spółki jest Gmina Stężycyca.

Herb Gminy Stężycyca stanowią dwie złote litery „S”, w tym jedna w koronie, oddzielone poziomo błękitnym pasem. Litera „S” w koronie umieszczona jest na purpurowym tle u góry tarczy, zaś litera „S” bez korony – na tle zielonym u dołu tarczy. Herb nawiązuje do faktu, że Stężycyca składała się z dwóch wsi tj. Stężycy Królewskiej, stąd litera „S” z koroną na czerwonym tle (królewskiej purpurze) oraz Stężycy Szlacheckiej przedstawionej jako litera „S” na zielonym tle (symbol dużej ilości lasów), rozdzielonymi rzeką Radunią, którą symbolizuje błękitny pasek pomiędzy polami tarczy. Herb został ustalony uchwałą Nr XXXVI/180/97 Rady Gminy Stężycyca z dnia 4 kwietnia 1997 r.



3.14. Finanse

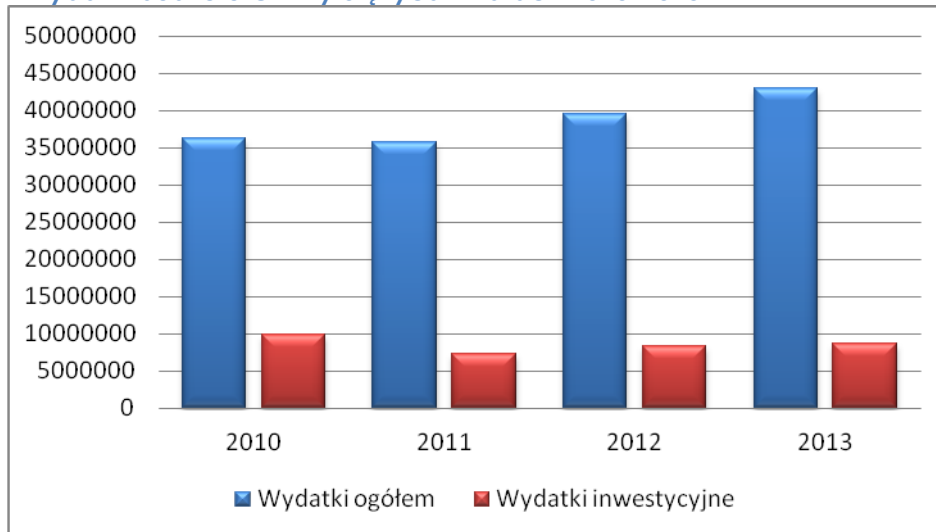
Kształtowanie rozwoju Gminy Stężycyca uwarunkowane jest przede wszystkim gospodarnym wydatkowaniem środków własnych gminy. Jednakże dzięki możliwości pozyskania dofinansowania z Unii Europejskiej katalog inwestycji podejmowanych przez gminę stale się poszerza. Gmina Stężycyca wykorzystuje możliwości, jakie daje finansowanie przedsięwzięć ze źródeł zewnętrznych. Zależność między wydatkami ogółem, a wydatkami przeznaczonymi na inwestycje prezentuje poniższa tabela i wykres.

Tabela 8 Wydatki budżetu gminy Stężycyca w latach 2010-2013

Rok / kategoria	2010	2011	2012	2013
Wydatki ogółem	36 248 230,57	35 731 674,04	39 438 909,39	43 011 556,43
Wydatki inwestycyjne	9 851 003,74	7 244 886,55	8 391 610,46	8 669 179,87

Źródło: Urząd Gminy Stężycyca

Rysunek 21 Wydatki budżetu Gminy Stężycyca w latach 2010-2013



Źródło: Dane Urzędu Gminy Stężycyca

Wydatkowanie budżetowe Gminy Stężycyca dotyczy dziedzin związanych z zakresem zadań gminy wiejskiej, jako jednostki samorządu terytorialnego. Gmina Stężycyca wydatkuje środki głównie w kierunku oświaty i wychowania, pomocy społecznej, administracji publicznej, kultury fizycznej i sportu, transportu i łączności,

rolnictwa i łowiectwa, ochrony zdrowia, kultury i ochrony dziedzictwa narodowego, gospodarki komunalnej i ochrony środowiska oraz turystyki.

W budżecie gminy na 2014 rok zaplanowano:

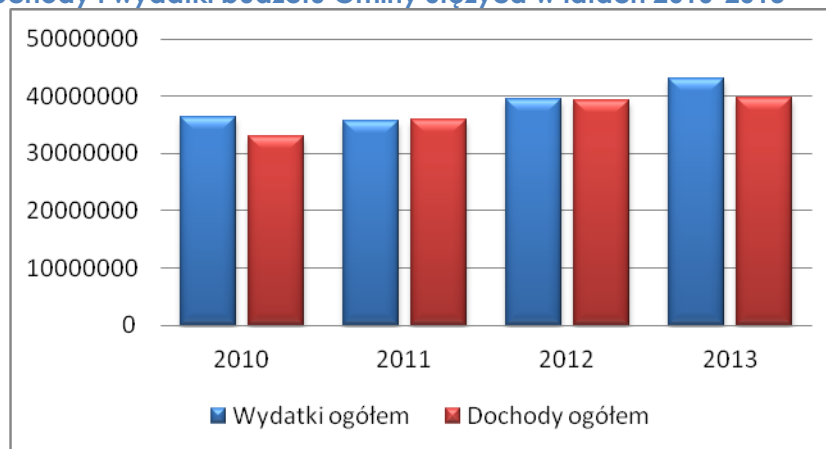
- a) Dochody budżetu gminy w kwocie 41 121 997,00 zł, w tym:
- dochody bieżące w kwocie 40 277 463,00 zł,
 - dochody majątkowe w kwocie 844 534,00 zł,
- b) Wydatki budżetu gminy w kwocie 45 986 177,00 zł w tym:
- wydatki bieżące w kwocie 35 734 677,00 zł,
 - wydatki majątkowe w kwocie 10 251 500,00 zł.

Tabela 9 Dochody i wydatki budżetu gminy Stężycza w latach 2010-2013

Rok / kategoria	2010	2011	2012	2013
Dochody ogółem	33 072 523,89	35 951 146,75	39 303 883,20	39 632 988,51
Wydatki ogółem	36 248 230,57	35 731 674,04	39 438 909,39	43 011 556,43

Źródło: Dane Urzędu Gminy Stężycza

Rysunek 22 Dochody i wydatki budżetu Gminy Stężycza w latach 2010-2013



Źródło: Dane Urzędu Gminy Stężycza

Z zaprezentowanych danych wynika, że Gmina Stężycza dąży do zachowania równowagi pomiędzy dochodami, a wydatkami. Zatem samorząd gminny racjonalnie gospodaruje posiadanymi środkami i nie realizuje inwestycji, które znacząco wpływałyby na zadłużenie samorządu. Skala wydatków świadczy o dążeniu władz lokalnych do poprawy jakości przestrzeni, a tym samym przyczynia się do rozwoju gminy.



3.15. Zagospodarowanie przestrzenne

Celem rozwoju zagospodarowania przestrzennego gminy Stężycyca jest uzyskanie ładu rozumianego jako równoważony rozwój poprzez osiągnięcie następujących celów cząstkowych:

- ładu społecznego - poprawa jakości życia społeczeństwa,
- ładu ekonomicznego - generowanie efektywnego rozwoju społeczno-gospodarczego,
- ładu ekologicznego - przywracanie i utrwalanie rozwoju ekologicznego,
- ładu przestrzennego - zintegrowanie ładu przestrzennego z ładem wynikającym z celów rozwoju gminy.

Polityka przestrzenna gminy opiera się na:

- uszanowaniu istniejących uwarunkowań przyrodniczych gminy w jej rozwoju gospodarczym,
- ochronie istniejących wartości przyrodniczych, kulturowych i krajobrazowych,
- ukierunkowaniu rozwoju przestrzennego gminy zgodnie z predyspozycjami naturalnymi,
- rozbudowie powiązań funkcjonalnych i gospodarczych z sąsiednimi gminami,
- tworzeniu warunków dla rozwoju funkcji wiodących gminy i ich wzajemnego współistnienia.

Plany zagospodarowania przestrzennego w Gminie Stężycyca obejmują 7 759 ha, co stanowi 48% powierzchni całej gminy, z tego 30% przeznaczony jest pod zabudowę mieszkaniową, 11,6% przeznaczony jest pod zabudowę usługową oraz 26,3% przeznaczony jest na cele rolnicze.

Na terenie Gminy Stężycyca obowiązuje 85 miejscowych planów zagospodarowania przestrzennego:

OBRĘB STĘŻYCZA

1. Uchwała Nr VII/74/2007 Rady Gminy Stężycyca z dnia 12 czerwca 2007 r. w sprawie uchwalenia miejscowego planu zagospodarowania przestrzennego fragmentu wsi Stężycyca - Stężycyca Centrum (Dz. Urz. Woj. Pom. Nr 131, poz. 2358)

2. Uchwała Nr XXXVIII/356/2010 Rady Gminy Stężycyca z dnia 15 czerwca 2010 r. w sprawie uchwalenia zmiany miejscowego planu zagospodarowania przestrzennego fragmentu wsi Stężycyca - Stężycyca Centrum obejmującego strefy A 026-USR, A 028-USR, A 032-USR, A 033-MN, A 042-MN, A 043-MN/U, A 047-MN/U, A 060-MN/MR, A 059-MN,



A 062-U, A 063-MN, A 068-MN, A 072-MN, A 074-U, A 076-MN, A 079-MN, A 081-UT, A 083-MN/UT, A 085-UT, A 087-MN/UT, A 091-MN/UT, A 093-MN/MR, A 095-MN/MR, A 097-MN, A 099-MN/U, A 101-MN, D 034-MN/U, D 020-MN, E 005-MN/U, E 012-U, E 013-MN/U, C 039-MN, C 043-U, D 050-MN/U, D 024-U, B 056-MN/MR oraz B 002-P, B 005-P, B 007-P, B 011-P, B 021-P, B 024-MN, C 001-MN/MR, C 008-MN/MR, C 050-MN/U, C 051-MN/U, C 053-MN/U, C 057-MN/U, C 058-MN, D 020-MN, D 026-MN, D 074-MN/MR, E 038-MN, E 040-MN, E 048-MN/U (Dz. Urz. Woj. Pom. Nr 105,poz.2043)

3. Uchwała Nr XL/394/2010 Rady Gminy Stężycyca z dnia 31 sierpnia 2010r. w sprawie uchwalenia zmiany miejscowego planu zagospodarowania przestrzennego fragmentu wsi Stężycyca - Stężycyca Centrum obejmującej strefę B 032-MN/U (Dz. Urz. Woj. Pom. Nr 128,poz.2454)

4. Uchwała Nr VI/42/2011 Rady Gminy Stężycyca z dnia 31 marca 2011r. w sprawie uchwalenia zmiany miejscowego planu zagospodarowania przestrzennego fragmentu wsi Stężycyca - Stężycyca Centrum obejmującego strefę A 094-ZL (Dz. Urz. Woj. Pom. Nr 83,poz.1760)

5. Uchwała Nr VI/43/2011 Rady Gminy Stężycyca z dnia 31 marca 2011r. w sprawie uchwalenia zmiany miejscowego planu zagospodarowania przestrzennego fragmentu wsi Stężycyca - Stężycyca Centrum obejmującej strefę D 017-MN/U (Dz. Urz. Woj. Pom. Nr 83,poz.1761)

6. Uchwała Nr VI/40/2011 Rady Gminy Stężycyca z dnia 31 marca 2011r. w sprawie: uchwalenia zmiany Miejscowego Planu Zagospodarowania Przestrzennego fragmentu wsi Stężycyca - Stężycyca Centrum dla terenu A050USR (Dz. Urz. Woj. Pom. Nr 82,poz.1735)

7. Uchwała Nr VI/41/2011 Rady Gminy Stężycyca z dnia 31 marca 2011r. w sprawie: uchwalenia zmiany Miejscowego Planu Zagospodarowania Przestrzennego fragmentu wsi Stężycyca - Stężycyca Centrum dla terenu B031 UK (Dz. Urz. Woj. Pom. Nr 82,poz.1759)

8. Uchwała Nr XII/145/2012 Rady Gminy Stężycyca z dnia 1 marca 2012r. w sprawie: uchwalenia zmiany miejscowego planu zagospodarowania przestrzennego części obrębu geodezyjnego Stężycyca (Dz. Urz. 2012,poz.1832)

9. Uchwała Nr XII/144/2012 Rady Gminy Stężycyca z dnia 1 marca 2012r. w sprawie: uchwalenia zmiany miejscowego planu zagospodarowania przestrzennego fragmentu wsi Stężycyca - Stężycyca Centrum (Dz. Urz. 2012,poz.1787)



10. Uchwała Nr XII/143/2012 Rady Gminy Stężycza z dnia 1 marca 2012r. w sprawie: uchwalenia zmiany miejscowego planu zagospodarowania przestrzennego fragmentu wsi Stężycza - Stężycza Centrum (Dz. Urz. 2012,poz. 1831)
11. Uchwała Nr XIV/160/2012 Rady Gminy Stężycza z dnia 19 czerwca 2012r. w sprawie uchwalenia Miejscowego Planu Zagospodarowania Przestrzennego części obrębu geodezyjnego Stężycza dla terenu A028 USR (Dz. Urz. 2012,poz. 2555)
12. Uchwała nr XXXI/340/2014 Rady Gminy Stężycza z dnia 25 lutego 2014r. w sprawie uchwalenia zmiany miejscowego planu zagospodarowania przestrzennego fragmentu wsi Stężycza-Stężycza Centrum(Dz. Urz. 2014,poz.1317)
13. Uchwała nr XXV/264/2013 Rady Gminy Stężycza z dnia 18 czerwca 2013r. w sprawie uchwalenia zmiany miejscowego planu zagospodarowania przestrzennego fragmentu wsi Stężycza-Stężycza Centrum (Dz. Urz. 2013,poz. 2819)
14. Uchwała nr XXVII/281/2013 Rady Gminy Stężycza z dnia 10 września 2013 w sprawie uchwalenia zmiany miejscowego planu zagospodarowania przestrzennego części obrębu geodezyjnego Stężycza, w gminie Stężycza
15. Uchwała Nr VII/73/2007 Rady Gminy Stężycza z dnia 12 czerwca 2007r. w sprawie uchwalenia miejscowego planu zagospodarowania przestrzennego fragmentu wsi Stężycza - Śnice (Dz. Urz. Woj. Pom. Nr 130, poz. 2346)
16. Uchwała Nr XII/140/2003 Rady Gminy Stężycza z dnia 9 września 2003r. w sprawie uchwalenia miejscowego planu zagospodarowania przestrzennego obejmującego obszar części działki nr 426/2 we wsi Stężycza (Dz. Urz. Woj. Pom. Nr 34, poz. 698)
17. Uchwała Nr XXX/226/2001 Rady Gminy Stężycza z dnia 29 marca 2001r. w sprawie uchwalenia miejscowego planu zagospodarowania przestrzennego obejmującego obszar działki nr 112/28 we wsi Stężycza (Dz. Urz. Woj. Pom. Nr 64, poz. 735)
18. Uchwała Nr XIX/171/2012 z dnia 11 września 2012r. w sprawie uchwalenia zmiany miejscowego planu zagospodarowania przestrzennego części obrębu geodezyjnego Stężycza dla terenu wzdłuż brzegu jeziora Raduńskiego w miejscowości Stężycza (Dz. Urz. Woj. Pom. 2012, poz. 3361)

OBRĘB GAPOWO

1. Uchwała Nr IV/20/2010 Rady Gminy Stężycza z dnia 30 grudnia 2010r. w sprawie: uchwalenia miejscowego planu zagospodarowania przestrzennego obrębu geodezyjnego Gapowo, w gminie Stężycza(Dz. Urz. Woj. Pom. Nr 10, poz.257)



OBRĘB ŻUROMINO

1. Uchwała Nr XXII/248/2008 Rady Gminy Stężycyca z dnia 16 grudnia 2008r. w sprawie: uchwalenia miejscowego planu zagospodarowania przestrzennego części obrębu geodezyjnego Żuromino, w gminie Stężycyca (Dz. Urz. Woj. Pom. Nr 67, poz.1340)
2. Uchwała Nr XXXVIII/354/2010 Rady Gminy Stężycyca z dnia 15 czerwca 2010r. w sprawie uchwalenia miejscowego planu zagospodarowania przestrzennego fragmentu wsi Żuromino - Żuromino Centrum (Dz. Urz. Woj. Pom. Nr 104, poz.2033)
3. Uchwała nr XXV/267/2013 Rady Gminy Stężycyca z dnia 18 czerwca 2013r. w sprawie uchwalenia zmiany miejscowego planu zagospodarowania przestrzennego części obrębu geodezyjnego Żuromino (Dz. Urz. Woj. Pom. 2013, poz.2764)

OBRĘB KLUKOWA HUTA

1. Uchwała Nr XIV/141/2008 Rady Gminy Stężycyca z dnia 26 lutego 2008r. w sprawie uchwalenia miejscowego planu zagospodarowania przestrzennego fragmenty wsi Klukowa Huta (Dz. Urz. Woj. Pom. Nr 50, poz.1410)
2. Uchwała Nr VI/39/2011 Rady Gminy Stężycyca z dnia 31 marca 2011r. w sprawie: uchwalenia zmiany Miejscowego Planu Zagospodarowania Przestrzennego fragmentu wsi Klukowa Huta dla terenu 016P i 014P (Dz. Urz. Woj. Pom. Nr 83,poz.1762)
3. Uchwała nr XXVII/282/2013 Rady Gminy Stężycyca z dnia 10 września 2013r. w sprawie uchwalenia zmiany miejscowego planu zagospodarowania przestrzennego części obrębu geodezyjnego Klukowa Huta, w gminie Stężycyca
4. Uchwała Nr XXXVIII/374/2001Rady Gminy Stężycyca z dnia 18 grudnia 2001r. w sprawie uchwalenia miejscowego planu zagospodarowania przestrzennego obejmującego obszar działki Nr 264/3 położonej we wsi Klukowa Huta w gminie Stężycyca (Dz. Urz. Woj. Pom. Nr 14 poz.303)

OBRĘB ŁOSIENICE

1. Uchwała Nr XII/153/2003 Rady Gminy Stężycyca z dnia 9 września 2003r. w sprawie uchwalenia miejscowego planu zagospodarowania przestrzennego obejmującego obszar działki Nr 191/3 we wsi Łosienice (Dz. Urz. Woj. Pom. Nr 9,poz.146)



2. Uchwała Nr XII/154/2003 Rady Gminy Stężycza z dnia 9 września 2003r. w sprawie uchwalenia miejscowego planu zagospodarowania przestrzennego obejmującego obszar części działki Nr 191/4 we wsi Łosienice (Dz. Urz. Woj. Pom. Nr 9, poz.147)

OBRĘB NOWA WIEŚ

1. Uchwała Nr XXXVIII/379/2001 Rady Gminy Stężycza z dnia 18 grudnia 2001r. w sprawie uchwalenia miejscowego planu zagospodarowania przestrzennego obejmującego obszar działki Nr 238/1 położonej we wsi Nowa Wieś w gminie Stężycza (Dz. Urz. Woj. Pom. Nr 14, poz.305)

2. Uchwała Nr III/23/2002 Rady Gminy Stężycza z dnia 23 grudnia 2002r. w sprawie uchwalenia miejscowego planu zagospodarowania przestrzennego obejmującego obszar części działki Nr 141/18 we wsi Nowa Wieś (Dz. Urz. Woj. Pom. Nr 38, poz.511)

OBRĘB KAMIENICA SZLACHECKA

1. Uchwała Nr XXII/247/2008 Rady Gminy Stężycza z dnia 16 grudnia 2008r. w sprawie uchwalenia miejscowego planu zagospodarowania przestrzennego fragmentu wsi Kamienica Szlachecka (Dz. Urz. Woj. Pom. Nr 67, poz.1339)

2. Uchwała Nr XII/146/2012 Rady Gminy Stężycza z dnia 1 marca 2012r. w sprawie: uchwalenia zmiany miejscowego planu zagospodarowania przestrzennego fragmentu wsi Kamienica Szlachecka (Dz. Urz. 2012, poz.1357)

3. Uchwała nr XXV/260/2013 Rady Gminy Stężycza z dnia 18 czerwca 2013r. w sprawie uchwalenia zmiany miejscowego planu zagospodarowania przestrzennego fragmentu wsi Kamienica Szlachecka obejmującego część działki nr 536/1 (Dz. Urz. 2013, poz.2813)

4. Uchwała nr XXV/261/2013 Rady Gminy Stężycza z dnia 18 czerwca 2013r. w sprawie uchwalenia zmiany miejscowego planu zagospodarowania przestrzennego fragmentu wsi Kamienica Szlachecka obejmującego część działki nr 24/1 (Dz. Urz. 2013, poz.3222)

5. Uchwała nr XII/146/2012 Rady Gminy Stężycza z dnia 1 marca 2012r. w sprawie uchwalenia zmiany miejscowego planu zagospodarowania przestrzennego fragmentu wsi Kamienica Szlachecka (Dz. Urz. 2012, poz.1357)

6. Uchwała Nr XII/135/2003 Rady Gminy Stężycza z dnia 9 września 2003r. w sprawie uchwalenia miejscowego planu zagospodarowania przestrzennego obejmującego



obszar części działki Nr 140 we wsi Kamienica Szlachecka (Dz. Urz. Woj. Pom. z 2004 r. Nr 15 poz.308)

OBRĘB ŁĄCZNO

1. Uchwała Nr XXXVIII/357/2010 Rady Gminy Stężycyca z dnia 15 czerwca 2010r. w sprawie uchwalenia miejscowego planu zagospodarowania przestrzennego obrębu geodezyjnego łączyno, w gminie Stężycyca (Dz. Urz. Woj. Pom. Nr 102, poz.2010)
2. Uchwała Nr XV/170/2012 Rady Gminy Stężycyca z dnia 11 września 2012r. w sprawie: uchwalenia zmiany miejscowego planu zagospodarowania przestrzennego dla części obrębu geodezyjnego łączyno obejmującego działkę nr 127/4 (Dz. Urz. Woj. Pom. 2012, poz.3360)

OBRĘB BORUCINO

1. Uchwała Nr XXXVIII/358/2010 Rady Gminy Stężycyca z dnia 15 czerwca 2010r. w sprawie uchwalenia miejscowego planu zagospodarowania przestrzennego obrębu geodezyjnego Borucino, w gminie Stężycyca (Dz. Urz. Woj. Pom. Nr 95, poz.1845)
2. Uchwała nr XXV/262/2013 Rady Gminy Stężycyca z dnia 18 czerwca 2013r. w sprawie uchwalenia zmiany miejscowego planu zagospodarowania przestrzennego obrębu geodezyjnego Borucino w zakresie działki nr 29 (Dz. Urz. Woj. Pom. 2013, poz.2895)
3. Uchwała Nr XV/172/2010 Rady Gminy Stężycyca z dnia 11 września 2012r. w sprawie uchwalenia zmiany miejscowego planu zagospodarowania przestrzennego części obrębu geodezyjnego Borucino, obejmującego działkę nr 111/2 (Dz. Urz. Woj. Pom. 2012, poz.3362)

OBRĘB ZGORZAŁE

1. Uchwała Nr XX/223/2008 Rady Gminy Stężycyca z dnia 28 października 2008r. w sprawie uchwalenia miejscowego planu zagospodarowania przestrzennego fragmentu wsi Zgorzałe (Dz. Urz. Woj. Pom. Nr 54, poz.1030)
2. Uchwała Nr XII/142/2012 Rady Gminy Stężycyca z dnia 1 marca 2012r. w sprawie uchwalenia zmiany miejscowego planu zagospodarowania przestrzennego fragmenty wsi Zgorzałe (Dz. Urz. Woj. Pom. 2012, poz.1817)



3. Uchwała Nr XIII/182/2003 Rady Gminy Stężycyca z dnia 6 października 2003r. w sprawie uchwalenia miejscowego planu zagospodarowania przestrzennego obejmującego części działki nr 115 we wsi Zgorzałe (Dz. Urz. Woj. Pom. Nr 37, poz.747)

OBRĘB CZAPLE

1. Uchwała Nr XXXVIII/355/2010 Rady Gminy Stężycyca z dnia 15 czerwca 2010r. w sprawie uchwalenia miejscowego planu zagospodarowania przestrzennego fragmentu wsi Czaple (Dz. Urz. Woj. Pom. Nr 119, poz.2298)
2. Uchwała nr XXV/265/2013 Rady Gminy Stężycyca z dnia 18 czerwca 2013r. zmiana miejscowego planu zagospodarowania przestrzennego fragmentu wsi Czaple, w gminie Stężycyca (Dz. Urz. Woj. Pom. 2013, poz.2763)

OBRĘB SZYMBARK

1. Uchwała Nr VII/72/2007 Rady Gminy Stężycyca z dnia 12 czerwca 2007r. w sprawie uchwalenia miejscowego planu zagospodarowania przestrzennego fragmentu wsi Szymbark (Dz. Urz. Woj. Pom. Nr 130, poz.2345)
2. Uchwała Nr XIV/159/2012 Rady Gminy Stężycyca z dnia 19 czerwca 2012r. w sprawie uchwalenia zmiany miejscowego planu zagospodarowania przestrzennego fragmentu wsi Szymbark obejmującej strefy D 021-MN; D 020-KDD i D 015-ZL/ZN
3. Uchwała Nr XL/395/2010 Rady Gminy Stężycyca z dnia 31 sierpnia 2010r. w sprawie uchwalenia miejscowego planu zagospodarowania przestrzennego fragmentu wsi Szymbark - rejon Centrum Edukacji i Promocji Regionu (Dz. Urz. Woj. Pom. Nr 126, poz.2423)
4. Uchwała nr XXXI/339/2014 Rady Gminy Stężycyca z dnia 25 lutego 2014r. w sprawie uchwalenia zmiany miejscowego planu zagospodarowania przestrzennego fragmentu wsi Szymbark obejmującego część terenu oznaczonego symbolem C 040-MN/U (Dz. Urz. Woj. Pom. 2014, poz.1450)
5. Uchwała nr XXV/266/2013 Rady Gminy Stężycyca z dnia 18 czerwca 2013r. w sprawie uchwalenia zmiany miejscowego planu zagospodarowania przestrzennego fragmentu wsi Szymbark – część obejmująca teren oznaczony symbolem B 051-MN/MR/U (Dz. Urz. Woj. Pom. 2013, poz.2894)



6. Uchwała Nr XIII/175/2003 Rady Gminy Stężycyca z dnia 6 października 2003r. w sprawie uchwalenia miejscowego planu zagospodarowania przestrzennego obejmującego obszar działki nr 61/20 we wsi Szymbark (Dz. Urz. Woj. Pom. Nr 52, poz.1032)

7. Uchwała Nr XII/161/2003 Rady Gminy Stężycyca z dnia 9 września 2003r. w sprawie uchwalenia miejscowego planu zagospodarowania przestrzennego obejmującego obszar działki nr 60/10 we wsi Szymbark (Dz. Urz. Woj. Pom. Nr 47, poz.941)

8. Uchwała Nr XII/162/2003 Rady Gminy Stężycyca z dnia 9 września 2003r. w sprawie uchwalenia miejscowego planu zagospodarowania przestrzennego obejmującego obszar części działki nr 516 we wsi Szymbark (Dz. Urz. Woj. Pom. Nr 47, poz.941)

OBRĘB POTUŁY

1. Uchwała Nr VI/38/2011 Rady Gminy Stężycyca z dnia 31 marca 2011r. w sprawie uchwalenia zmiany miejscowego planu zagospodarowania przestrzennego obrębu geodezyjnego Potuły, w gminie Stężycyca (Dz. Urz. Woj. Pom. Nr 82, poz.1736)

2. Uchwała nr XXV/263/2013 Rady Gminy Stężycyca z dnia 18 czerwca 2013r. w sprawie uchwalenia zmiany miejscowego planu zagospodarowania przestrzennego obrębu geodezyjnego Potuły , w gminie Stężycyca (Dz. Urz. Woj. Pom. 2013, poz.2906)

OBRĘB PIERSZCZEWO

1. Uchwała Nr XIV/142/2008 Rady Gminy Stężycyca z dnia 26 lutego 2008r. w sprawie uchwalenia miejscowego planu zagospodarowania przestrzennego fragmenty wsi Pierszczewko (Dz. Urz. Woj. Pom. Nr 50, poz.1411)

2. Uchwała Nr VI/37/2011 Rady Gminy Stężycyca z dnia 31 marca 2011r. w sprawie uchwalenia miejscowego planu zagospodarowania przestrzennego części obrębu geodezyjnego Pierszczewo, w gminie Stężycyca (Dz. Urz. Woj. Pom. Nr 83, poz.1763)

3. Uchwała nr XXV/268/2013 Rady Gminy Stężycyca z dnia 18 czerwca 2013r. w sprawie uchwalenia zmiany miejscowego planu zagospodarowania przestrzennego części obrębu geodezyjnego Pierszczewo (Dz. Urz. Woj. Pom. 2013, poz.2820)

4. Uchwała nr XXXII/357/2014 Rady Gminy Stężycyca z dnia 31 marca 2014r. w sprawie uchwalenia miejscowego planu zagospodarowania przestrzennego części obrębu geodezyjnego Pierszczewo, w gminie Stężycyca (Dz. Urz. Woj. Pom. 2014, poz.1809)



OBRĘB GOŁUBIE

1. Uchwała Nr VII/71/2007 Rady Gminy Stężycyca z dnia 12 czerwca 2007r. w sprawie uchwalenia miejscowego planu zagospodarowania przestrzennego fragmentu wsi Gołubie (Dz. Urz. Woj. Pom. Nr 135, poz. 2411)
2. Uchwała Nr XXXIII/328/2010 Rady Gminy Stężycyca z dnia 26 stycznia 2010r. w sprawie uchwalenia zmiany miejscowego planu zagospodarowania przestrzennego fragmentu wsi Gołubie dotyczącej terenu A 036-KDZ , B 019-USR (Dz. Urz. Woj. Pom. Nr 74, poz.1251)
3. Uchwała Nr XIV/158/2012 Rady Gminy Stężycyca z dnia 19 czerwca 2012r. w sprawie uchwalenia zmiany miejscowego planu zagospodarowania przestrzennego fragmentu wsi Gołubie (Dz. Urz. 2012, poz.2494)
4. Uchwała Nr VII/68/2007 Rady Gminy Stężycyca z dnia 12 czerwca 2007r. w sprawie uchwalenia miejscowego planu zagospodarowania przestrzennego fragmentu wsi Gołubie - Gołubie Wschód (Dz. Urz. Woj. Pom. Nr 134, poz. 2396)
5. Uchwała Nr VII/70/2007 Rady Gminy Stężycyca z dnia 12 czerwca 2007r. w sprawie uchwalenia miejscowego planu zagospodarowania przestrzennego fragmentu wsi Gołubie - Gołubie Zachód (Dz. Urz. Woj. Pom. Nr 135, poz. 2411)
6. Uchwała Nr XXXIII/329/2010 Rady Gminy Stężycyca z dnia 26 stycznia 2010r. w sprawie uchwalenia zmiany miejscowego planu zagospodarowania przestrzennego fragmentu wsi Gołubie - Gołubie Zachód (Dz. Urz. Woj. Pom. Nr 74, poz. 1252)
7. Uchwała Nr VII/69/2007 Rady Gminy Stężycyca z dnia 12 czerwca 2007r. w sprawie uchwalenia miejscowego planu zagospodarowania przestrzennego fragmentu wsi Gołubie - przy jeziorze Kniewo (Dz. Urz. Woj. Pom. Nr 135, poz. 2409)
8. Uchwała Nr XX/224/2008 Rady Gminy Stężycyca z dnia 28 października 2008r. w sprawie uchwalenia miejscowego planu zagospodarowania przestrzennego fragmentu wsi Gołubie- pomiędzy jeziorem Dąbrowskim a torami kolejowymi (Dz. Urz. Woj. Pom. Nr 47, poz. 935)
9. Uchwała Nr XIII/91/99 Rady Gminy Stężycyca z dnia 31 sierpnia 1999r. w sprawie uchwalenia miejscowego planu zagospodarowania przestrzennego obszar działki nr 282/5 położonej we wsi Gołubie w gminie Stężycyca (Dz. Urz. Woj. Pom. Nr 130, poz. 1127)



10. Uchwała Nr III/31/2002 Rady Gminy Stężycyca z dnia 23 grudnia 2002r. w sprawie uchwalenia miejscowego planu zagospodarowania przestrzennego obejmującego obszar działek Nr 58/23-26, 58/28-32, 58/35-45 we wsi Gołubie (Dz. Urz. Woj. Pom. Nr 47, poz. 707)

11. Uchwała Nr XIII/93/99 Rady Gminy Stężycyca z dnia 31 września 1999r. w sprawie uchwalenia miejscowego planu zagospodarowania przestrzennego dla działki nr 38/1 położonej we wsi Gołubie w gminie Stężycyca (Dz. Urz. Woj. Pom. Nr 132, poz. 1136)

OBRĘB SIKORZYNO

1. Uchwała Nr XI/119/2007 Rady Gminy Stężycyca z dnia 20 grudnia 2007r. w sprawie uchwalenia miejscowego planu zagospodarowania przestrzennego fragmenty wsi Sikorzyno - Sikorzyno północ (Dz. Urz. Woj. Pom. Nr 36, poz. 1078)

2. Uchwała Nr XI/117/2007 Rady Gminy Stężycyca z dnia 20 grudnia 2007r. w sprawie uchwalenia miejscowego planu zagospodarowania przestrzennego fragmenty wsi Sikorzyno - przy starym torowisku (Dz. Urz. Woj. Pom. Nr 38, poz. 1143)

3. Uchwała Nr XI/120/2007 Rady Gminy Stężycyca z dnia 20 grudnia 2007r. w sprawie uchwalenia miejscowego planu zagospodarowania przestrzennego fragmenty wsi Sikorzyno - letniska (Dz. Urz. Woj. Pom. Nr 38, poz. 1144)

4. Uchwała Nr XI/118/2007 Rady Gminy Stężycyca z dnia 20 grudnia 2007r. w sprawie uchwalenia miejscowego planu zagospodarowania przestrzennego fragmenty wsi Sikorzyno - przy jeziorze Długim (Dz. Urz. Woj. Pom. Nr 40, poz. 1168)

5. Uchwała Nr XII/139/2003 z dnia 9 września 2003r. w sprawie uchwalenia miejscowego planu zagospodarowania przestrzennego obejmującego obszar części działki nr 127 we wsi Sikorzyno (Dz. Urz. Woj. Pom. Nr 34, poz. 697)

6. Uchwała Nr XII/141/2003 z dnia 9 września 2003r. w sprawie uchwalenia miejscowego planu zagospodarowania przestrzennego obejmującego obszar działki nr 90/10 we wsi Sikorzyno (Dz. Urz. Woj. Pom. Nr 34, poz. 99)

7. Uchwała Nr XIII/176/2003 z dnia 6 października 2003r. w sprawie uchwalenia miejscowego planu zagospodarowania przestrzennego obejmującego obszar działek nr 118/1-17 oraz część działki 118/18 we wsi Sikorzyno (Dz. Urz. Woj. Pom. Nr 52, poz. 1033)



8. Uchwała Nr XII/137/2003 z dnia 9 września 2003r. w sprawie uchwalenia miejscowego planu zagospodarowania przestrzennego obejmującego obszar części działki nr 134 we wsi Sikorzyno (Dz. Urz. Woj. Pom. Nr 30, poz. 620)
9. Uchwała Nr XII/138/2003 z dnia 9 września 2003r. w sprawie uchwalenia miejscowego planu zagospodarowania przestrzennego obejmującego obszar części działki nr 108 we wsi Sikorzyno (Dz. Urz. Woj. Pom. Nr 30, poz. 621)
10. Uchwała Nr XII/148/2003 z dnia 9 września 2003r. w sprawie uchwalenia miejscowego planu zagospodarowania przestrzennego obejmującego obszar części działki nr 67/18 we wsi Sikorzyno (Dz. Urz. Woj. Pom. Nr 9, poz. 141)
11. Uchwała Nr XIX/147/2000 z dnia 18 kwietnia 2000r. w sprawie uchwalenia miejscowego planu zagospodarowania przestrzennego obejmującego obszary działek nr 252-274 i część działki nr 67/2 położonych we wsi Sikorzyno w gminie Stężyca (Dz. Urz. Woj. Pom. Nr 70, poz. 421)
12. Uchwała Nr XXX/229/2001 z dnia 29 marca 2001r. w sprawie uchwalenia miejscowego planu zagospodarowania przestrzennego obejmującego obszary działki Nr 99 położonej we wsi Sikorzyno w gminie Stężyca (Dz. Urz. Woj. Pom. Nr 64, poz. 737)
13. Uchwała Nr XLIII/485/2002 z dnia 11 czerwca 2002r. w sprawie uchwalenia miejscowego planu zagospodarowania przestrzennego obejmującego obszary części działki Nr 68/36 położonej we wsi Sikorzyno w gminie Stężyca (Dz. Urz. Woj. Pom. Nr 81, poz. 1748)

OBRĘB NIESIOŁOWICE

1. Uchwała Nr XX/222/2008 Rady Gminy Stężyca z dnia 28 października 2008r. w sprawie: uchwalenia miejscowego planu zagospodarowania przestrzennego dla obrębu geodezyjnego Niesiołowice, w gminie Stężyca (Dz. Urz. Woj. Pom. Nr 10, poz.263)

3.16. Bezpieczeństwo publiczne

W Gminie Stężycyca funkcjonuje sześć terenowych jednostek Ochotniczych Straży Pożarnych: Stężycyca, Szymbark, Gołubie, Kamienica Szlachecka, Nowe Czaple, Zgorzate. Trzy spośród nich zostały włączone do Krajowego Systemu Ratowniczo-Gaśniczego (KSRG):

- OSP Stężycyca – od kwietnia 1995 roku,
- OSP Szymbark – od kwietnia 1997 roku,
- OSP Kamienica Szlachecka – od marca 2001 roku.

Przyjęcie jednostki do systemu bezwzględnie podnosi bezpieczeństwo w terenie. Dotychczas jednostki te działały w granicach gminy, od wejścia jednostki do systemu mogą objąć swym zasięgiem cały powiat. Wymogi w zakresie wykształcenia, sprzętu są ściśle określone i rygorystyczne. Nie bez znaczenia są warunki lokalowe samej przyjętej jednostki. Działanie w KSRG daje również strażakom możliwość m.in. pozyskiwania środków z Ministerstwa Spraw Wewnętrznych i Administracji, które za pośrednictwem komendy powiatowej przydzielane są jednostkom z systemu. Zrzeszeni w ramach OSP strażacy dodatkowo wykonują szereg zadań o charakterze społecznym, w tym przede wszystkim służąc pomocą organizacyjną w trakcie imprez o charakterze kulturalnym, sportowym i integracyjnym.

Wszystkie jednostki OSP z terenu Gminy posiadają strażnice oraz są dobrze wyposażone w specjalistyczny sprzęt bojowy i ratowniczy oraz środki łączności i alarmowania.

Tabela 10 Zestawienie ilości działań interwencyjnych podejmowanych przez jednostki straży pożarnych Gminy Stężycyca na przełomie lat 2011 - 2013

Lp.	Jednostka OSP	Pożary			Małe zagrożenia			Alarmy fałszywe		
		2011	2012	2013	2011	2012	2013	2011	2012	2013
1.	Stężycyca	9	25	9	31	47	51	2	2	0
2.	Szymbark	15	13	17	56	55	50	4	2	2
3.	Gołubie	9	7	4	20	18	23	0	1	1
4.	Kamienica Szlachecka	3	6	9	4	11	16	0	0	0
5.	Nowe Czaple	0	0	2	5	5	5	0	0	0
6.	Zgorzate	3	3	4	6	11	12	0	0	0
Razem:		39	54	45	122	147	157	6	5	3

Źródło: Opracowanie własne na podstawie sprawozdania Komendanta Gminnego OSP

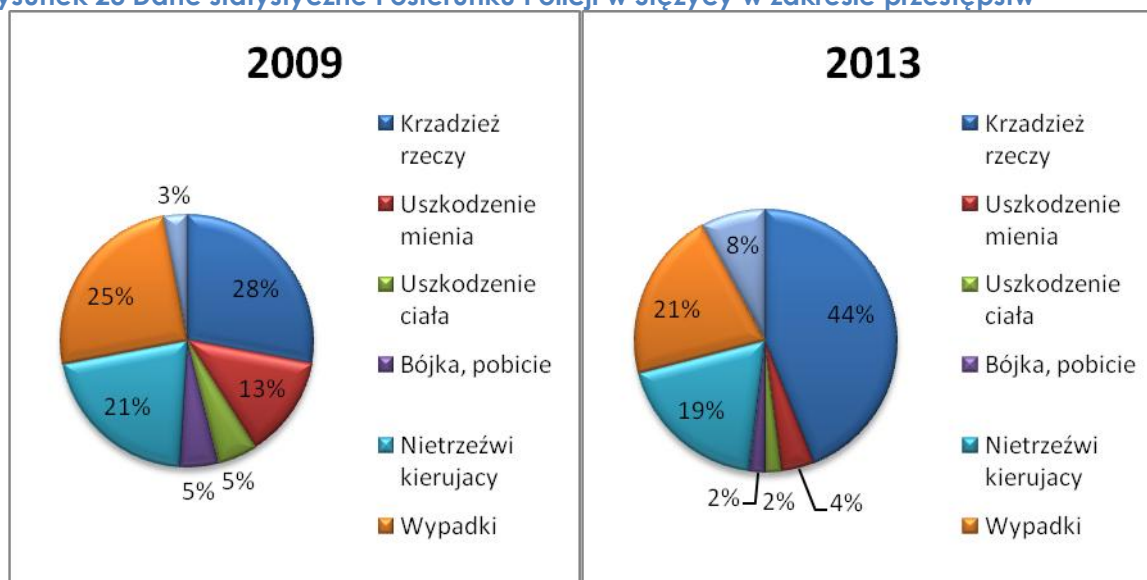
W 2011 roku jednostki OSP Gminy Stężycyca brały udział w 167 akcjach ratowniczych, w 2012 roku jednostki OSP Gminy Stężycyca brały udział w 206 akcjach

ratowniczych, a w roku 2013 jednostki OSP Gminy Stężycy brały udział w 205 akcjach ratowniczych. Z powyższego zestawienia wynika, że ilość działań interwencyjnych podejmowanych przez jednostki OSP w latach 2011-2013 utrzymuje się na podobnym poziomie.

Oprócz terenowych jednostek OSP na terenie Gminy znajduje się także Posterunek Policji w Stężycy, który stoi na straży bezpieczeństwa publicznego. Przestępczość jest to zbiór czynów zabronionych przez ustawę, pociągających za sobą sankcje karne. Przestępczość ma negatywny wpływ na życie społeczne i burzy poczucie bezpieczeństwa wśród obywateli. Zjawisko przestępczości jest zjawiskiem negatywnym i ma również swoje odzwierciedlenie na terenie naszej gminy.

Poniższe wykresy przedstawiają dane statystyczne z Posterunku Policji w Stężycy w zakresie przestępstw na terenie gminy.

Rysunek 23 Dane statystyczne Posterunku Policji w Stężycy w zakresie przestępstw



Źródło: Dane z Posterunku Policji w Stężycy

Największy problem w Gminie Stężycy stanowią kradzieże rzeczy. Z danych statystycznych policji wynika, że w roku 2009 problem ten stanowił 28 % ogółu przestępstw, zaś w 2013 roku znacznie wzrósł i wynosił 44 % ogółu przestępstw. Na drugim miejscu - w 2009 roku 25 % i w 2013 roku 21 % stanowią wypadki. Natomiast trzecią pozycję - w 2009 roku 21 % i w 2013 roku 19 % przestępczości w gminie popełnili nietrzeźwi kierujący. Czwartą kategorią co do wielkości przestępstw było uszkodzenie mienia - w roku 2009 osiągnęło poziom 13%, zaś w roku 2013 spadło do 4%. Problemem były również bójki i pobicia oraz uszkodzenia ciała (w 2009 roku po 5% i w 2013 roku po 2% występowania przypadku). Inne przypadki



przestępczości stanowiły jedynie – w 2009 roku 3 % i w 2013 roku 8% wszystkich przestępstw.

3.17. Edukacja, oświata i sport

W kontekście dostępu do infrastruktury edukacyjnej Gmina Stężycyca posiada dobrze rozwiniętą sieć przedszkoli, szkół podstawowych i gimnazjalnych. Zakładanie i prowadzenie przedszkoli, szkół podstawowych i gimnazjów, zgodnie z ustawą o systemie oświaty należy do zadań własnych gmin. W praktyce obowiązek ten realizowany jest poprzez sieć utworzonych i utrzymywanych szkół, które swym zasięgiem obejmują wszystkie miejscowości w tzw. obwodach szkolnych.

W naszej gminie istnieją następujące obwody szkolne:

- Zespół Kształcenia i Wychowania w Stężycy przy ul. Abrahama 2,
(Chróstowo, Czysta Woda, Delowo, Dubowa, Gapowo, Kucborowo, Kukówka, Malbork, Niesiołowice, Pażęce, Pustka, Pypkowo, Rzepiska, Smokowo, Stare Czaple, Stężycyca, Stężycyca Wybudowanie, Stężycycka Huta, Szczukowo, Śnice, Zrębowo, Zgorzałe, Żuromino)
- Zespół Kształcenia i Wychowania w Szymbarku przy ul. Szkolnej 1
(Czapielski Młyn, Drozdowo, Kolano, Krzeszna, Nowa Sikorska Huta, Nowe Czaple, Pierszczewko, Potuły, Sikorzyno, Stara Sikorska Huta, Szymbark, Tekłowo, Wieżycyca)
- Zespół Kształcenia i Wychowania w Klukowej Hucie przy ul. Wybickiego 6
(Danachowo, Dąbrowa, Klukowa Huta, Klukowa Huta Wybudowanie, Nowa Wieś, Nowe Łosienice, Nowy Ostrów, Stare Łosienice, część Żuromina)
- Zespół Kształcenia i Wychowania w Kamienicy Szlacheckiej przy ul. Długiej 13
(Bolwerk, Borucino, Kamienica Szlachecka, Kamienny Dół, Łączyński Młyn, część Nowej Wsi, Ostrów, Przyrowie, Wygoda Łączyńska)
- Zespół Kształcenia i Wychowania w Gołubiu przy ul. Sambora II 17
(Gołubie, Gołubie Wybudowanie, Mestwin, Pierszczewo, Uniradze).

W skład wyżej wymienionych placówek oświatowych ZKiW wchodzi: przedszkole, klasa „0”, szkoła podstawowa i gimnazjum.

Dodatkowo na terenie gminy funkcjonują:

- Niepubliczne Przedszkole „Bajka” z siedzibą w Stężycy przy ul. Abrahama 9,
- Niepubliczny Punkt Przedszkolny „Wesołe Misie” z siedzibą w Stężycy przy ul. Dr Majkowskiego 11b.

Szczegółową informację dotyczącą liczby uczniów uczęszczających do placówek oświatowych na terenie Gminy Stężycy w roku szkolnym 2013/2014 sporządzoną na podstawie Systemu Informacji Oświatowej (SIO) według stanu na dzień 30 września 2013 r. przedstawia poniższa tabela.

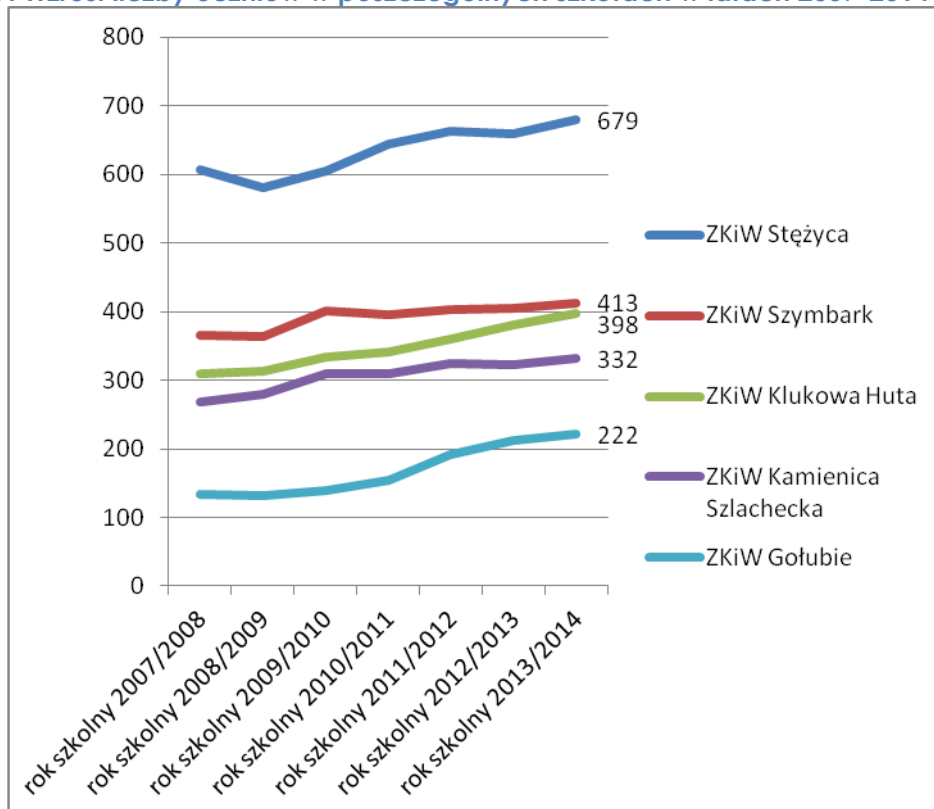
Tabela 11 Liczba uczniów w roku szkolnym 2013/2014 wg stanu na dzień 30.09.2013 r.

Nazwa placówki	Liczba dzieci w:		SZKOŁA PODSTAWOWA							GIMNAZJUM			
	Przedszkolu	kl. „o”	Ogółem	I	II	III	IV	V	VI	Ogółem	I	II	III
ZKIW STĘŻYCZA	50	100	362	50	48	79	57	60	68	50	50	65	52
ZKIW SZYMBARK	47	38	232	52	37	29	42	38	34	26	26	37	33
ZKIW KLUKOWA HUTA	43	77	192	31	38	36	36	26	25	30	30	29	27
ZKIW KAMIENICA SZLACHECKA	25	50	188	42	40	35	20	27	24	24	24	20	25
ZKIW GOŁUBIE	40	32	101	17	21	17	18	15	13	15	15	20	14
NIEPUBLICZNE PRZEDSZKOLE BAJKA	41	30											
PUNKT PRZEDSZKOLNY „WESOŁE MISIE”	25	-											
OGÓŁEM	271	327	1075	192	184	196	173	166	164	467	145	171	151
ODDZIAŁY													
ZKIW STĘŻYCZA	2	4	14	2	2	3	2	2	3	7	2	3	2
ZKIW SZYMBARK	2	2	11	2	2	1	2	2	2	5	1	2	2
ZKIW KLUKOWA HUTA	2	3	10	2	2	2	2	1	1	3	1	1	1
ZKIW KAMIENICA SZLACHECKA	1	2	9	2	2	2	1	1	1	3	1	1	1
ZKIW GOŁUBIE	2	2	6	1	1	1	1	1	1	3	1	1	1
NIEPUBLICZNE PRZEDSZKOLE BAJKA	2	2											
PUNKT PRZEDSZKOLNY „WESOŁE MISIE”	1	-											
OGÓŁEM	12	15	50	9	9	9	8	7	8	21	6	8	7

Źródło: Dane Gminnego Zespołu Ekonomiczno-Administracyjnego Szkół w Stężycy

Łącznie do wszystkich placówek oświatowych na terenie Gminy Stężycy według stanu na dzień 30 września 2013 roku uczęszcza 2 140 uczniów, zaś liczba oddziałów ogółem wynosi 98. Z przedstawionych danych dotyczących liczby uczniów wynika, że liczba ta z roku na rok systematycznie wzrasta. Od roku szkolnego 2007/2008 do roku szkolnego 2013/2014 odnotowano wzrost o 366 dzieci, co stanowi około 21 %.

Rysunek 24 Wzrost liczby uczniów w poszczególnych szkołach w latach 2007-2014



Źródło: Dane Gminnego Zespołu Ekonomiczno-Administracyjnego Szkół w Stężycy

Do głównych obiektów sportowych na terenie Gminy zalicza się :

- Hala Sportowo –Widowiskowa w Stężycy,
- Hala sportowa w Klukowej Hucie,
- Hala sportowa w Kamienicy Szlacheckiej,
- Kompleks Boisk ORLIK w Stężycy,
- Kompleks Boisk ORLIK w Kamienicy Szlacheckiej,
- Boisko wielofunkcyjne w Szymbarku,
- Boisko wielofunkcyjne w Gołubiu,
- Boisko wielofunkcyjne w Klukowej Hucie,
- Boisko do piłki nożnej w Borucinie,
- Sala gimnastyczna przy ZKiW w Stężycy,
- Sala gimnastyczna przy ZKiW w Szymbarku,
- Sala gimnastyczna przy ZKiW w Gołubiu,
- Stadion piłkarski z bieżnią w Stężycy.



3.18. Opieka zdrowotna

Mieszkańcy Gminy Stężycy mają możliwość korzystania z usług podstawowej opieki medycznej m.in. w:

- Samodzielnym Publicznym Zakładzie Opieki Zdrowotnej w Stężycy, który powstał na mocy Uchwały Rady Gminy Nr II/17/90 z dnia 18 listopada 1998 r.
- Niepublicznym Zakładzie Opieki Zdrowotnej NOVMEDE w Kamienicy Szlacheckiej,
- Niepublicznym Zakładzie Opieki Zdrowotnej NOVMEDE w Szymbarku,
- Oddziale Rehabilitacji Kardiologicznej we Wieżycy.

Przedmiotem działalności Samodzielnego Publicznego Zakładu Opieki Zdrowotnej w Stężycy (SP ZOZ), jak i Niepublicznych Zakładów Opieki Zdrowotnej NOVMEDE w Szymbarku oraz Kamienicy Szlacheckiej (NZOZ) jest:

a) praktyka lekarska w zakresie podstawowej opieki zdrowotnej, którą obsługują:

- lekarz pierwszego kontaktu (pediatra i internista),
- pielęgniarka środowiskowa,
- położna środowiskowa,
- pielęgniarka szkolna,

b) leczenie stomatologiczne.

Przedmiotem działalności oddziału Rehabilitacji Kardiologicznej we Wieżycy jest fizykoterapia, kinezyterapia, hydroterapia i diagnostyka kardiologiczna.

W SP ZOZ w Stężycy w 2013 roku opieką lekarską otoczono około 5.190 pacjentów. W poradni lekarza rodzinnego udzielono 18 977 porad, a w gabinecie stomatologicznym udzielono 2 678 świadczeń, natomiast w NZOZ w Szymbarku i Kamienicy Szlacheckiej w 2013 roku opieką lekarską otoczono około 4 113 pacjentów. W poradni lekarza rodzinnego udzielono 15 447 porad, a w gabinecie stomatologicznym udzielono 1 939 świadczeń.

Na terenie gminy usługi medyczne świadczą również specjaliści m.in. z zakresu stomatologii, ortopedii czy pediatrii zarówno w ramach NFZ jak i prywatnej praktyki lekarskiej.

Ponadto na terenie Gminy Stężycy funkcjonują niżej wymienione apteki:

- Apteka „Pod Wieżycą” w Szymbarku,
- Apteka „Pod Wieżycą” w Kamienicy Szlacheckiej,
- Apteka „W Przychodni” w Stężycy ul. B. Sychty 32,
- Apteka MediQ w Stężycy ul. Jana III Sobieskiego 7b,



- Punkt Apteczny w Klukowej Hucie,
- Punkt Apteczny w Gołubiu – otwarty w sezonie letnim.

3.19. Instytucje pozarządowe

Partnerstwo pomiędzy Gminą Stężycy a organizacjami pozarządowymi budowane jest na solidnym fundamencie i wzajemnej współpracy. Podmioty te są przejawem aktywności społecznej, które działają z własnej woli na rzecz dobra wspólnego. Stanowią w gminie istotny element demokracji i społeczeństwa obywatelskiego. Duża liczba organizacji pozarządowych działających na terenie Gminy Stężycy świadczy o dobrych warunkach dla rozwoju tego sektora.

Tabela 12 Lista organizacji pozarządowych funkcjonujących na terenie Gminy Stężycy

Stowarzyszenie Nauczycieli Języka Kaszubskiego „Remusowi Dresze”
Klub Sportowy „RADUNIA”
Klub Sportowy „ORZEŁ”
Gminny Klub Sportowy „Wieżycy2011” Stężycy
Zrzeszenie Kaszubsko - Pomorskiego oddział w Stężycy
Zrzeszenie Kaszubsko - Pomorskiego oddział w Szymbarku
Kaszubskie Stowarzyszenie Agro-Eko
Kaszubska Fundacja Rehabilitacji Osób Niepełnosprawnych „Podaruj Trochę Słońca”
Pomorskie Stowarzyszenie Charytatywne Na Rzecz Pomocy Społecznej w Łosienicach
Stowarzyszenie Producentów Truskawek
Uczniowski Klub Sportowy „Klukowa Huta” przy ZKiW w Klukowej Hucie
Uczniowski Klub Sportowy „UNIHOCKA” przy ZKiW w Szymbarku
Uczniowski Klub Sportowy „Plus” przy ZKiW w Kamienicy Szlacheckiej
Uczniowski Klub Sportowy „ORLIK” przy ZKiW w Stężycy
Lokalna Organizacja Turystyczna „Szczyt Wieżycy”
Kaszubsko-Kociewskie Stowarzyszenie im. Tajnej Organizacji Wojskowej Gryf Pomorski
Wolontariat 50+
Stowarzyszenie Kobiet Zgorzatego
Kaszubski Uniwersytet Ludowy w Wieżycy
Stowarzyszenie Kaszubianki
Stowarzyszenie „Warownia Pirsneńska”



Fundacja „Zdrowie na końskim grzbiecie”
Stowarzyszenie Korona Kaszub
Zrzeszenie Kaszubskich Kuczerów i Hodowców Koni
Koło Łowieckie „DROP”
Stowarzyszenie Niesiołowice-Węsiory Kamienne Kręgi
Kaszubsko Pomorskie Stowarzyszenie Upowszechniania Żeglarstwa

Źródło: Opracowanie własne na podstawie danych Urzędu Gminy Stężycyca

3.20. Gmina w liczbach

LUDNOŚĆ (stan na 31.12.2013 r.)	
Liczba mieszkańców	9869
Kobiety	4865
Mężczyźni	5004
ODZIAŁ TERYTORIALNY	
Powierzchnia	16 047 ha
Liczba sołectw	18
Liczba miejscowości	55
Udział lasów w powierzchni gminy	5 092 ha
Udział użytków rolnych w powierzchni gminy	8 555 ha
Udział wód i pozostałych gruntów w powierzchni gminy	1 143 ha
GOSPODARKA	
Liczba podmiotów gospodarczych	539
INFRASTRUKTURA TECHNICZNA	
Długość czynnej sieci wodociągowej	210,61 km
Długość czynnej sieci kanalizacyjnej	77 km
Długość dróg powiatowych	44,14 km
Długość dróg gminnych	198 km
RYNEK PRACY I BEZROBOCIE	
Liczba bezrobotnych	481
Stopa bezrobocia	4,87 %
OCHRONA ŚRODOWISKA	
Rezerваты	2



Parki Krajobrazowe (otulina)	1
Parki narodowe (otulina)	0
Obszary chronionego krajobrazu	3
Obszary NATURA 2000	2 ostoje o powierzchni 7 097,02 ha
Pomniki przyrody	21
MIESZKALNICTWO	
Liczba mieszkań na terenie gminy	2 217
Przeciętna powierzchnia użytkowania mieszkania	108,1 m ²
ZABYTKI	
Wpisane do rejestru krajowego	3
Wpisane do rejestru gminnego	81
OŚWIATA	
Szkoły podstawowe	5
Gimnazja	5
Przedszkola	6
KULTURA I SPORT	
Biblioteki	3
Boiska	6
Hale widowiskowo – sportowe i sportowe	3
OCHRONA ZDROWIA	
Ośrodki zdrowia	3
Apteki	4
INSTYTUCJE PUBLICZNE I JEDNOSTKI ORGANIZACYJNE	
Instytucje publiczne	12
Organizacje pozarządowe i stowarzyszenia	27
FINANSE	
Wydatki	43 011 556,43 zł
Dochody	39 632 988,51 zł
ZAGOSPODAROWANIE PRZESTRZENNE	
Liczba obowiązujących miejscowych planów zagospodarowania przestrzennego	85
Powierzchnia gminy objęta miejscowymi planami zagospodarowania przestrzennego	7 759 ha



4. Wyniki badania ankietowego mieszkańców

Istotnym elementem Strategii Rozwoju Gminy Stężycyca na lata 2014 – 2025 było przeprowadzenie badań ankietowych wśród mieszkańców gminy. Celem badania było pozyskanie opinii na temat jakości życia oraz możliwości kierunków rozwoju. Uzyskane wyniki posłużyły między innymi do opracowania analizy SWOT oraz określenia celów strategicznych i operacyjnych mających na celu wdrożenie Strategii Rozwoju Gminy Stężycyca.

W ramach badań mających dać jedną z podstaw merytorycznych do opracowania Strategii Rozwoju Gminy wykorzystywano jako narzędzie badawcze formularz ankietowy.

Badanie odbyło się na terenie całej Gminy Stężycyca. W badaniu wzięło udział 195 mieszkańców. Kwestionariusz składał się z dwóch pytań zamkniętych. W ramach pierwszego pytania mieszkańcy oceniali atrakcyjność osiedleńczą, turystyczną i inwestycyjną gminy, natomiast drugie pytanie dotyczyło ważności działań, które według mieszkańców nadają im odpowiednią rangę.

Przyjęto następujący sposób udostępniania kwestionariuszy ankietowych:

- ogólnodostępny kwestionariusz ankiety on-line na oficjalnej stronie gminy Stężycyca,
- kwestionariusz ankiety w wersji papierowej dostępny w urzędzie Gminy Stężycyca,
- kwestionariusz ankiety papierowej rozestany do sołtysów poszczególnych sołectw Gminy Stężycyca.

Ponadto za pomocą ankiety weryfikowane były dane respondentów, takie jak:

- płeć,
- wiek,
- status zawodowy,
- wykształcenie,
- miejsce zamieszkania.

Poniżej przedstawiamy formularz ankiety zastosowany w badaniu.



ANKIETA DLA MIESZKAŃCÓW

GMINY STĘŻYCZA

Strategia Rozwoju
GMINY STĘŻYCZA
na lata 2014-2025



W związku z przystąpieniem do opracowania **Strategii Rozwoju Gminy Stężycyca na lata 2014-2025** zapraszamy do wypełnienia ankiety dotyczącej oceny stanu aktualnego oraz potencjału gminy.

Dla uzyskania rzetelnych wyników prosimy o wypełnienie wszystkich pól. **Ankieta jest anonimowa.**

PROSIMY O WYPEŁNIENIE I ZWROT ANKIETY DO 09.05.2014 r.

I. OCENA STANU AKTUALNEGO, POTENCJAŁU ROZWOJOWEGO ORAZ IDENTYFIKACJA POTRZEB

1. Proszę ocenić atrakcyjność osiedleńczą, turystyczną i inwestycyjną gminy. Proszę ocenić w skali od 1 do 5 poprzez wstawienie znaku X:

1 – bardzo źle, 2 – źle, 3 – umiarkowanie, 4 – dobrze, 5 – bardzo dobrze

GMINA STĘŻYCZA:

KATEGORIA	OCENA				
	1	2	3	4	5
Infrastruktura drogowa, w tym:	Drogi				
	Chodniki				
	Oświetlenie				
Kanalizacja sanitarna					
Wodociągi					
Dostępność do sportu i rekreacji					
Dostępność do kultury i rozrywki					
Oferta turystyczna					
Przedszkola					
Szkoły podstawowe					
Gimnazja					
Podstawowa opieka zdrowotna					
Opieka społeczna					
Stan środowiska naturalnego					
Wizerunek i estetyka gminy					
Dostępność obiektów handlowych i usługowych					
Lokalny rynek pracy					
Bezpieczeństwo mieszkańców					
Administracja					
Komunikacja publiczna					
Dostosowanie infrastruktury do potrzeb osób niepełnosprawnych					

2. Proszę wskazać, które działania są istotne dla mieszkańców i rozwoju gminy nadając im odpowiednią rangę (1 – bardzo ważne, 2 – ważne, 3 – mniej ważne itd...)

Zadanie	
Modernizacja dróg	
Budowa/remont chodników	
Budowa ścieżek rowerowych, ciągów pieszo-rowerowych	
Rozbudowa/modernizacja sieci kanalizacyjnej	
Rozbudowa/modernizacja sieci wodociągowej	
Rozbudowa i modernizacja budynków użyteczności publicznej	
Modernizacja i rozbudowa placówek oświatowych	
Budowa obiektów sportowo-rekreacyjnych, np. boiska, stadiony,	
Rewitalizacja i renowacja zabytków	
Zwiększenie estetyki gminy	
Szersze wspieranie działań kulturalnych, sportowych i rekreacyjnych	
Realizacja programów/projektów edukacyjnych dla dzieci i młodzieży	
Rozwój usług gastronomiczno-hotelarskich	
Ochrona środowiska naturalnego	
Rozszerzenie oferty świadczonych usług zdrowotnych	
Inne, jakie?	



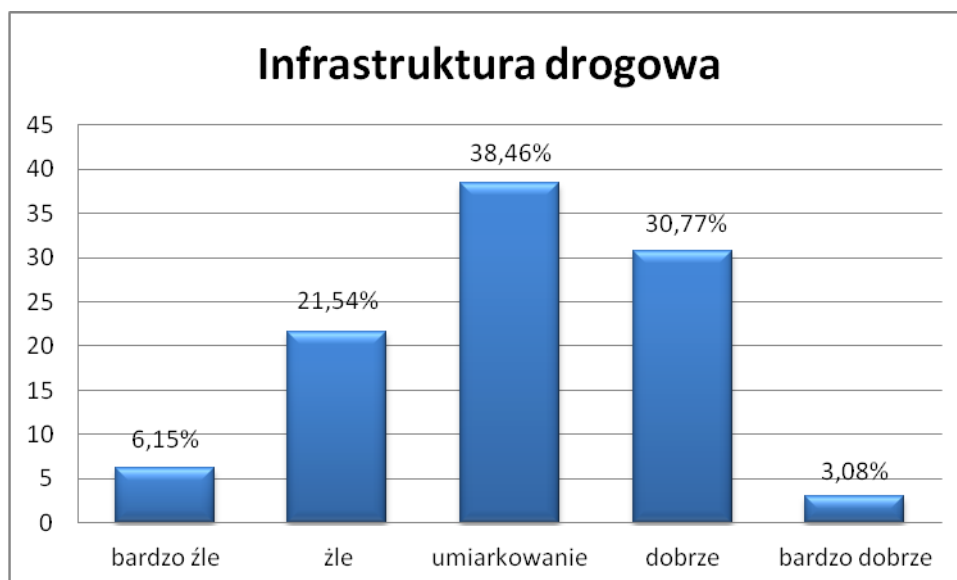
II. IDENTYFIKACJA OSOBOWA

1. Płeć:	<input type="checkbox"/> Kobieta	<input type="checkbox"/> Mężczyzna	<input type="checkbox"/>			
2. Wiek:	<input type="checkbox"/> ≤ 19 lat	<input type="checkbox"/> 20-29 lat	<input type="checkbox"/> 30-39 lat	<input type="checkbox"/> 40-49 lat	<input type="checkbox"/> 50-59 lat	<input type="checkbox"/> 60 lat i więcej
3. Wykształcenie:	<input type="checkbox"/> podstawowe	<input type="checkbox"/> zawodowe	<input type="checkbox"/> średnie	<input type="checkbox"/> wyższe		
4. Status zawodowy:	<input type="checkbox"/> uczeń/student	<input type="checkbox"/> pracujący	<input type="checkbox"/> przedsiębiorca	<input type="checkbox"/> emeryt/rencista	<input type="checkbox"/> bezrobotny	
5. Miejsce zamieszkania (sołectwo):						
<input type="checkbox"/> Borucino	<input type="checkbox"/> Czaple	<input type="checkbox"/> Gapowo	<input type="checkbox"/> Gotubie	<input type="checkbox"/> Kamienica Szlachecka	<input type="checkbox"/>	<input type="checkbox"/>
<input type="checkbox"/> Klukowa Huta	<input type="checkbox"/> Łączyno	<input type="checkbox"/> Łosienice	<input type="checkbox"/> Niesiołowice	<input type="checkbox"/> Nowa Wieś	<input type="checkbox"/>	<input type="checkbox"/>
<input type="checkbox"/> Pierszczewo	<input type="checkbox"/> Potuły	<input type="checkbox"/> Sikorzyno	<input type="checkbox"/> Stężycza	<input type="checkbox"/> Stężycza Huta	<input type="checkbox"/>	<input type="checkbox"/>
<input type="checkbox"/> Szymbark	<input type="checkbox"/> Zgorzate	<input type="checkbox"/> Żuromino	<input type="checkbox"/>	<input type="checkbox"/>	<input type="checkbox"/>	<input type="checkbox"/>

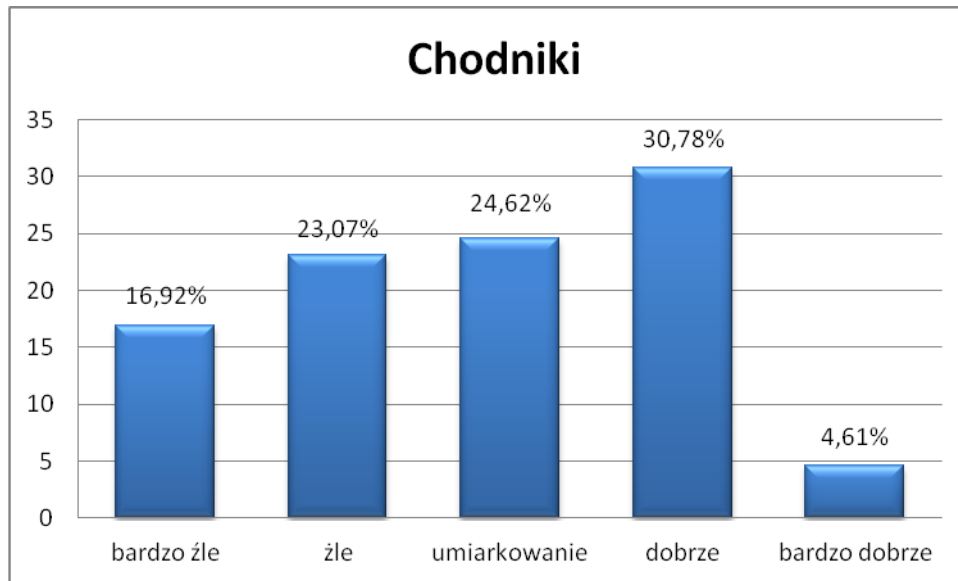
Wyniki ankiet

Ocena stanu aktualnego, potencjału rozwojowego oraz identyfikacja potrzeb

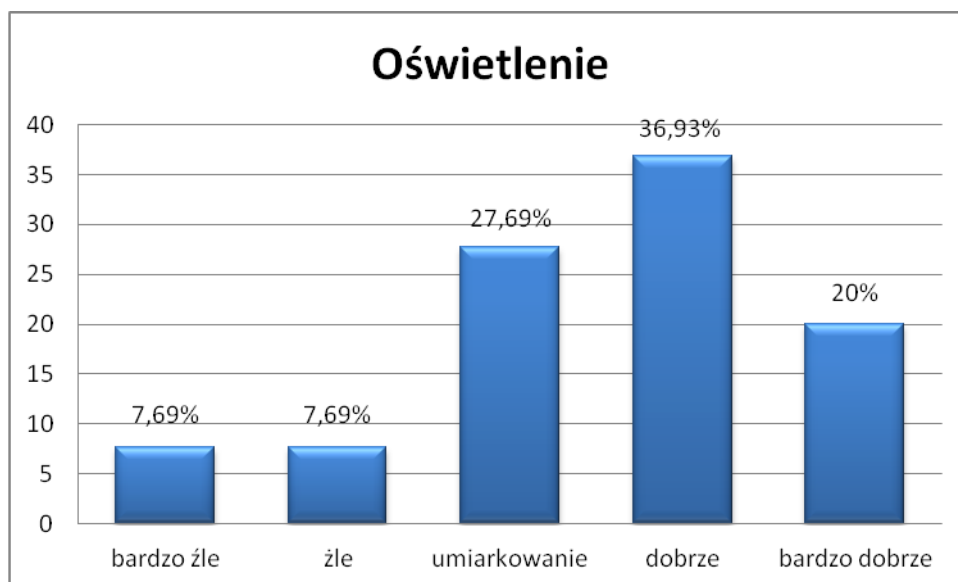
PYTANIE 1: Jak Pan/Pani ocenia atrakcyjność osiedleńczą, turystyczną i inwestycyjną gminy? Ocena odbywała się w następującej skali: bardzo dobrze, dobrze, umiarkowanie, źle i bardzo źle.



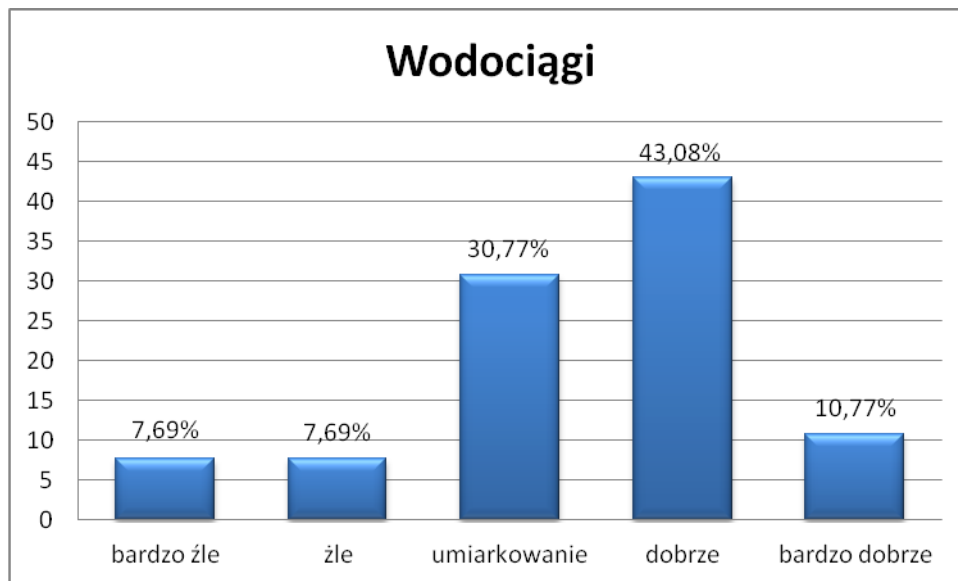
Według większości ankietowanych infrastruktura drogowa na terenie gminy Stężycza jest na poziomie umiarkowanym (38,46%). 30,77% respondentów określiła drogi na poziomie dobrym, 21,54% na poziomie złym, natomiast 6,15% badanych określiła infrastrukturę drogową na poziomie bardzo złym.



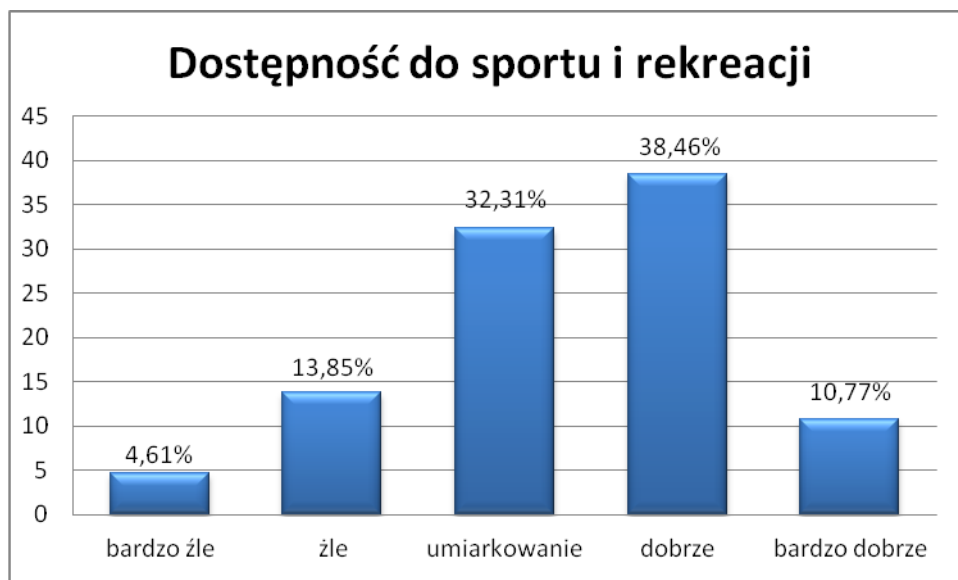
Wyniki ankiet wskazują, że chodniki na terenie gminy są na poziomie dobrym (30,78%). Natomiast w tej kwestii zdania są podzielone i bardzo rozbieżne, ponieważ są zdania, iż infrastruktura jest zarówno na poziomie bardzo dobrym (4,61%) oraz na poziomie bardzo złym (16,92%).



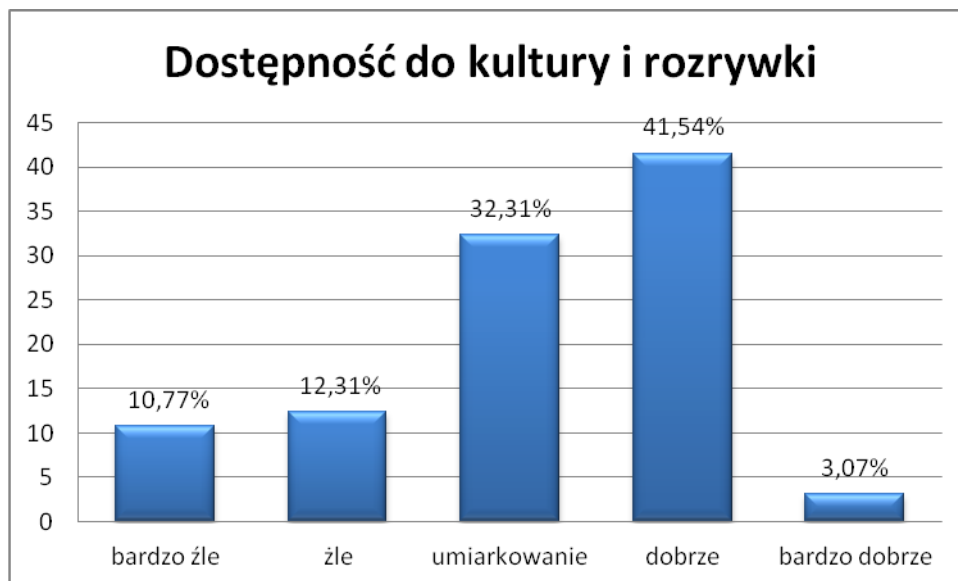
Respondenci ocenili oświetlenie Gminy Stężycyca na poziomie wysokim. Bardzo dobrze - 20%, dobrze - 36,93%, umiarkowanie 27,69%. Nie zabrakło również ocen krytycznych tego zagadnienia źle i bardzo źle oceniło 7,69% badanych.



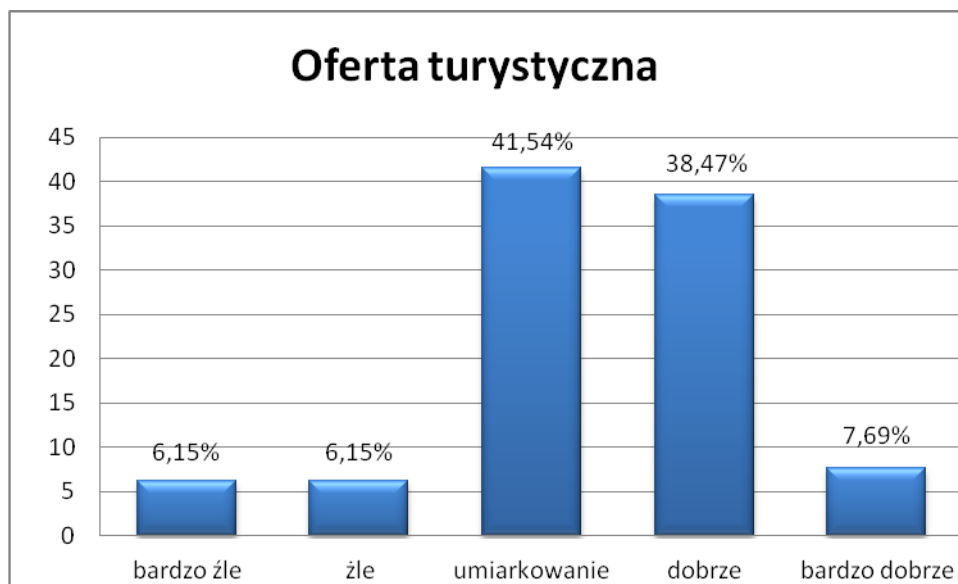
Ankietowani uważają, iż infrastruktura wodociągowa jest na dobrym poziomie – 43,08%, 30,77% osób uznało, że jest na poziomie umiarkowanym, a 10,77%, że na bardzo dobrym. Niektórzy ankietowani określili, iż infrastruktura ta w gminie jest na poziomie złym i bardzo złym - 7,69%.



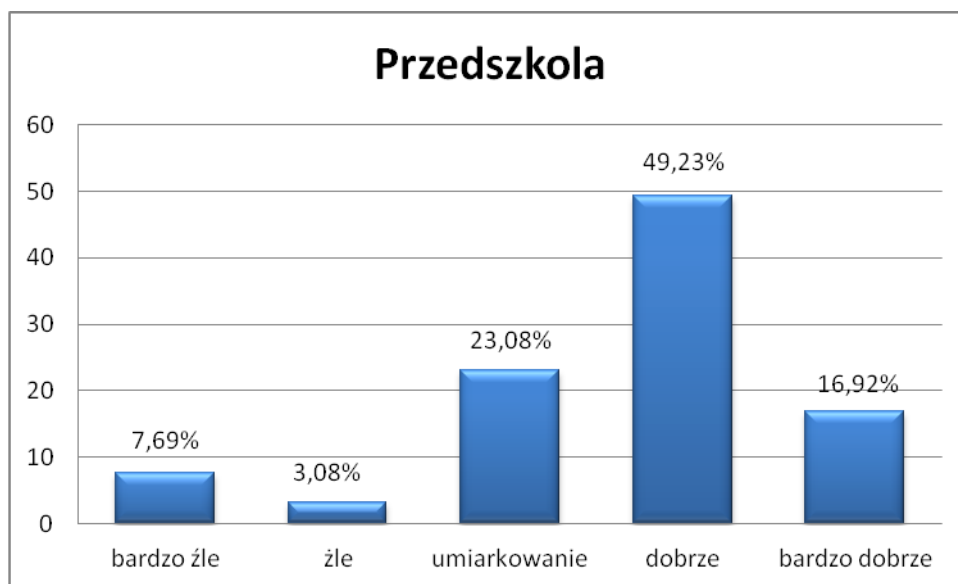
Dostępność do oferty sportowej i rekreacyjnych na terenie Gminy Stężycyca jest zdaniem mieszkańców na poziomie dobrym (38,46%), bądź umiarkowanym (32,31%). Bardzo źle dostępność do sportu i rekreacji oceniło zaledwie 4,61%.



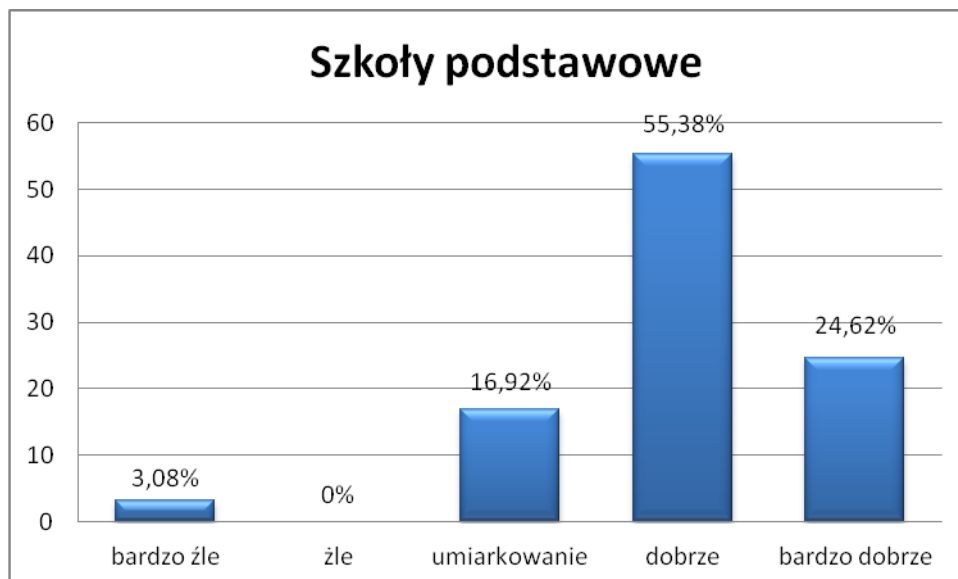
Ankietowani uważają, że dostępność do kultury i rozrywki jest na dobrym poziomie (41,54%), bądź umiarkowanym (32,31%). Jak wynika z oceny niektórych mieszkańców dostępność do kultury jest według oceniających na poziomie bardzo złym – 10,77%, natomiast bardzo dobrze oceniło to 3,07%.



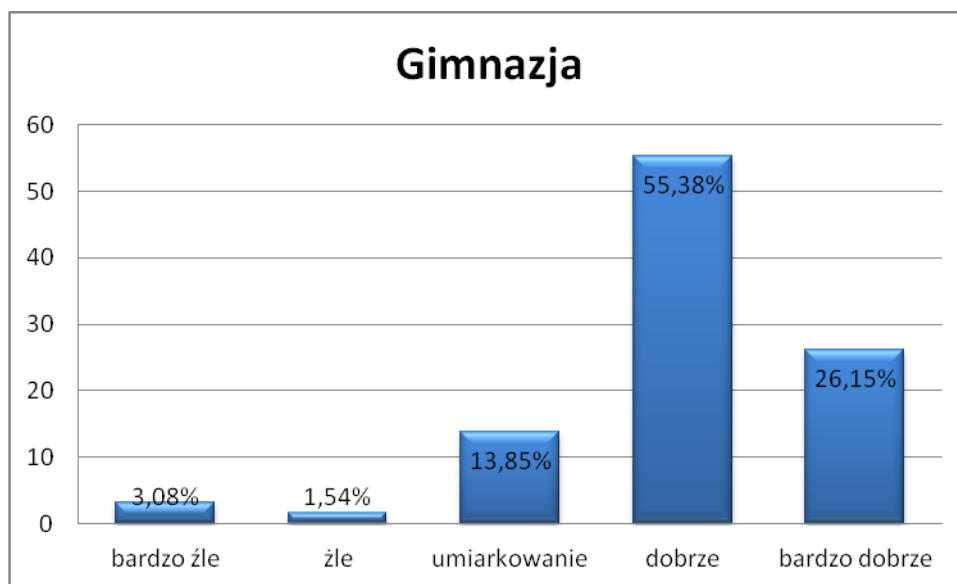
Osoby zamieszkujące gminę Stężycza uważają, że oferta turystyczna jest na poziomie dobrym – 38,47% oraz umiarkowanym – 41,54%. Bardzo dobrze ofertę turystyczną oceniło 7,69%, natomiast źle i bardzo źle 6,15%.



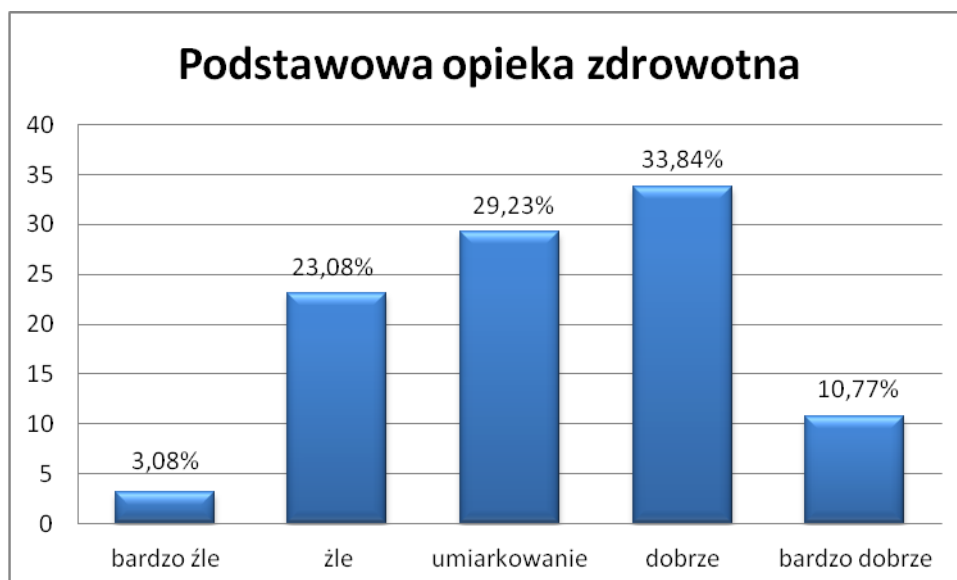
Prawie połowa badanych respondentów określiło, przedszkola funkcjonujące na terenie Gminy Stężycyca na poziomie dobrym – 49,23%. Na poziomie umiarkowanym określiło przedszkola 23,08% badanych. Bardzo dobrze oceniło 16,92%, źle – 3,08%, a bardzo źle 7,69%.



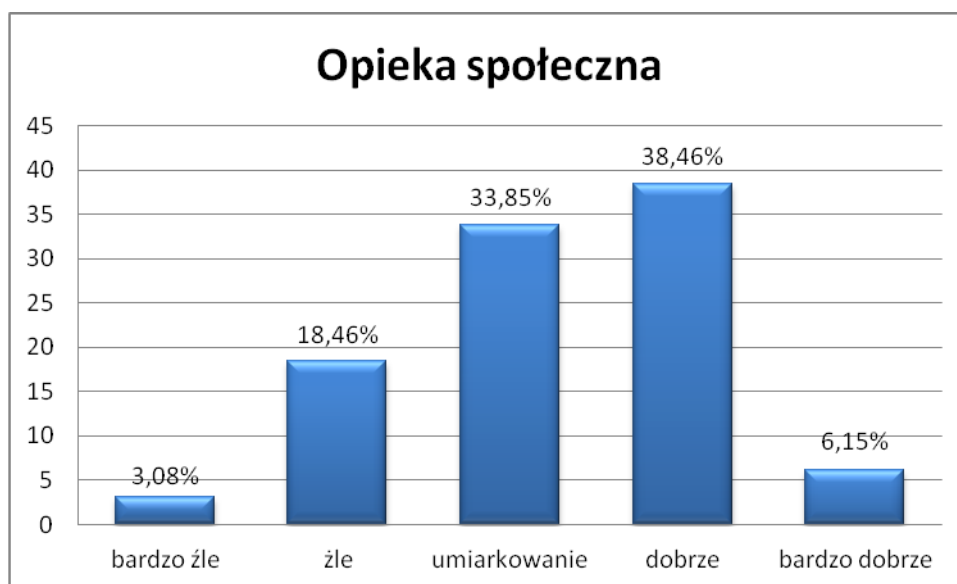
Według większości ankietowanych edukacja podstawowa jest na terenie Gminy Stężycyca na poziomie dobrym – 55,38%. Żaden z respondentów nie ocenił źle szkół podstawowych, a zaledwie 3,08% mieszkańców oceniło jako bardzo złą. Natomiast 24,62% badanych określiło szkoły podstawowe na poziomie bardzo dobrym.



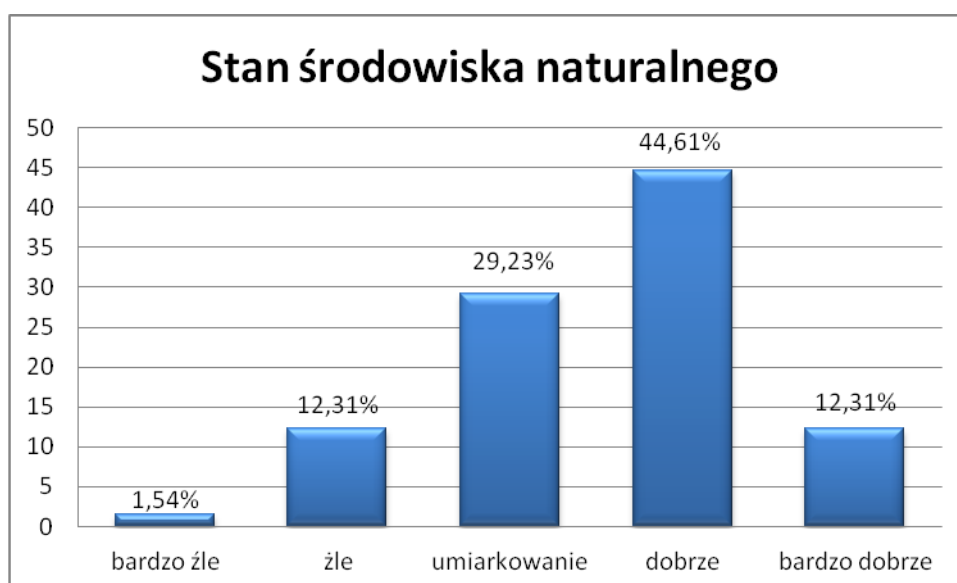
W podobnym tonie jak szkoły podstawowe respondenci ocenili funkcjonowanie gimnazjów na terenie gminy Stężycyca. 55,38% badanych ocenia na poziomie dobrym. 26,15% na poziomie bardzo dobrym, 13,85% na poziomie umiarkowanym. Na poziomie złym 1,54%, bardzo złym 3,08%.



Podstawowa opieka zdrowotna oceniona została przez respondentów w większości na poziomie dobrym – 33,84%. 29,23% respondentów oceniło ją na poziomie umiarkowanym. Źle opiekę zdrowotną oceniło 23,08% ankietowanych. Na poziomie bardzo dobrym 10,77%, a na poziomie bardzo złym 3,08%.



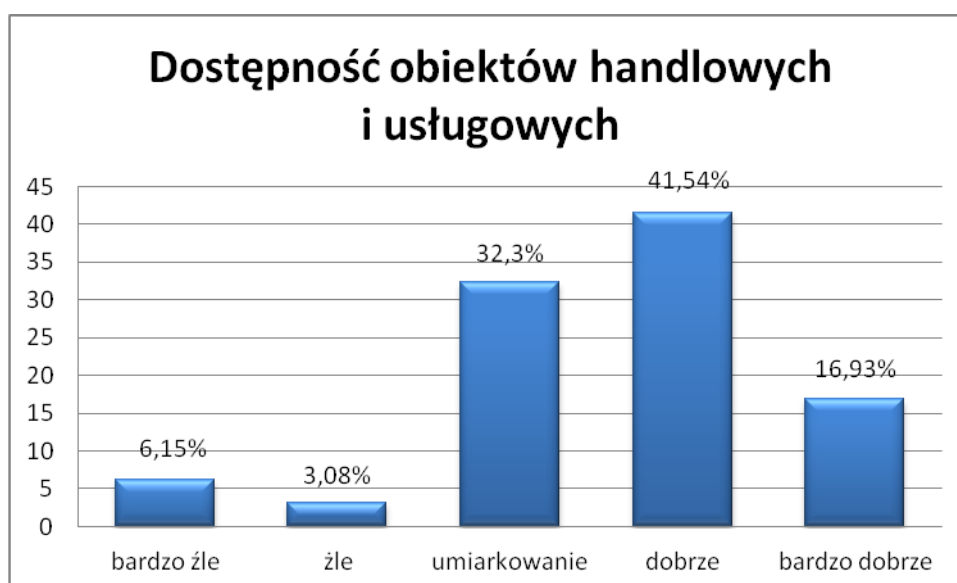
Respondenci ocenili opiekę społeczną na dobrym (38,46%) oraz umiarkowanym (33,85%) poziomie. Źle oceniło opiekę społeczną 18,46% badanych, bardzo źle 3,08% badanych, natomiast bardzo dobrze 6,15% respondentów.



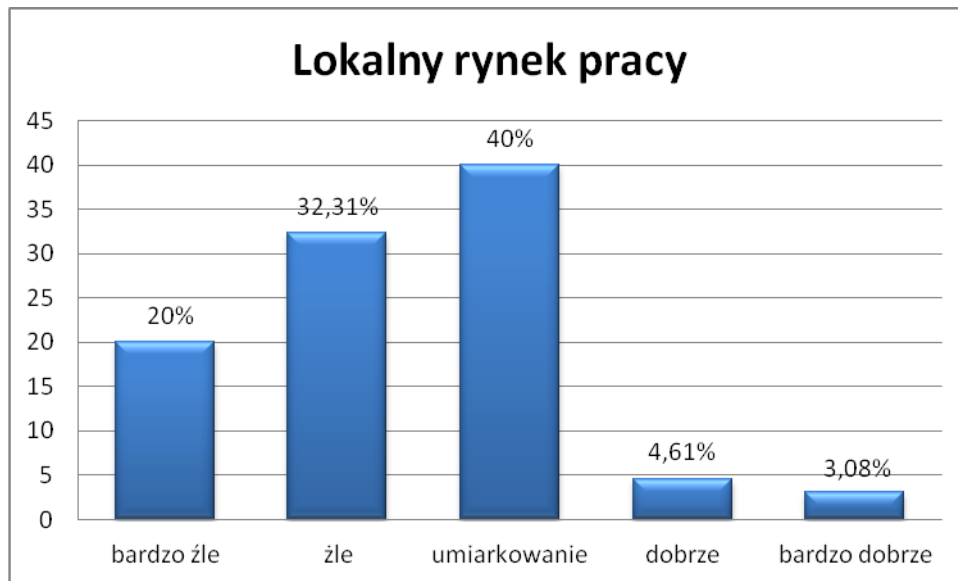
Stan środowiska naturalnego został oceniony przez mieszkańców Gminy Stężycyca jako dobry 44,61% lub umiarkowany 29,23%. Tak sądzą ponad 70% respondentów.



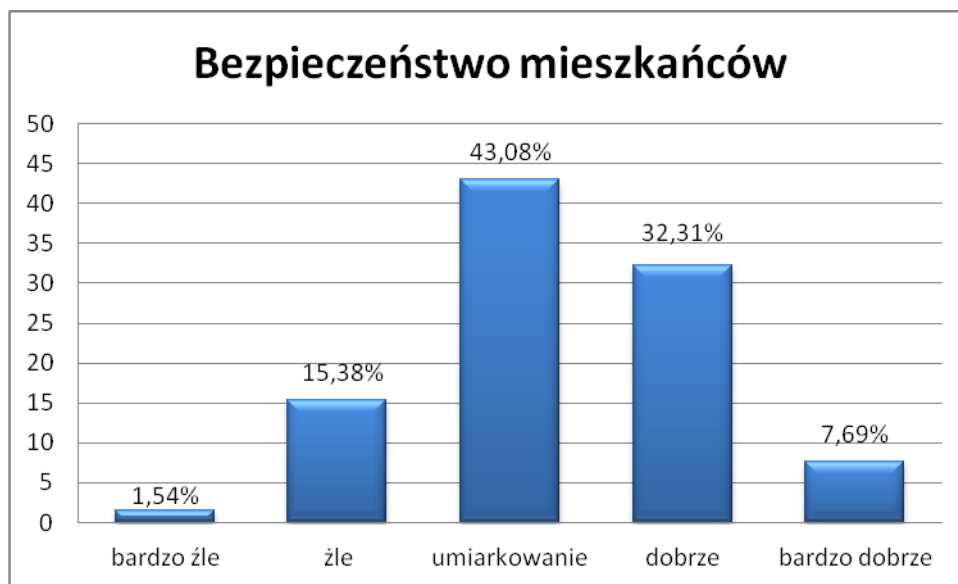
Respondenci oceniają pozytywnie wizerunek i estetykę gminy Stężycyca. Zdecydowana większość uważa, że są one na dobrym (58,46%) lub umiarkowanym (21,53%) poziomie. Prawie 20% badanych uważa wizerunek gminy na bardzo dobrym poziomie. Nikt nie odpowiedział, że wizerunek i estetyka gminy jest na poziomie bardzo złym. Źle oceniło tylko 3,08% badanych.



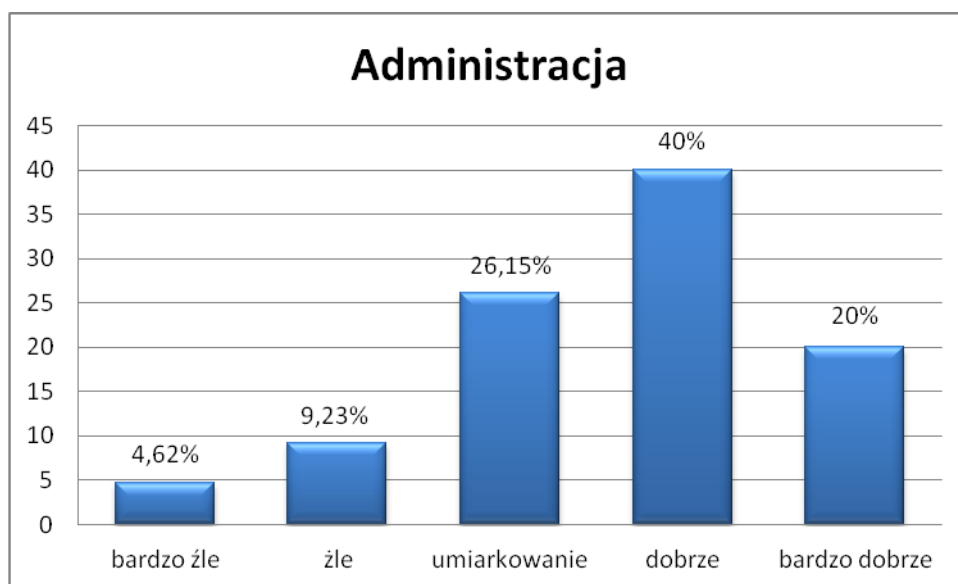
Dostępność obiektów handlowych i usługowych na terenie gminy Stężycyca jest oceniona na poziomie dobrym (41,54%) i umiarkowanym (32,3%). 16,93% oceniających określiło badaną cechę na poziomie bardzo dobrym.



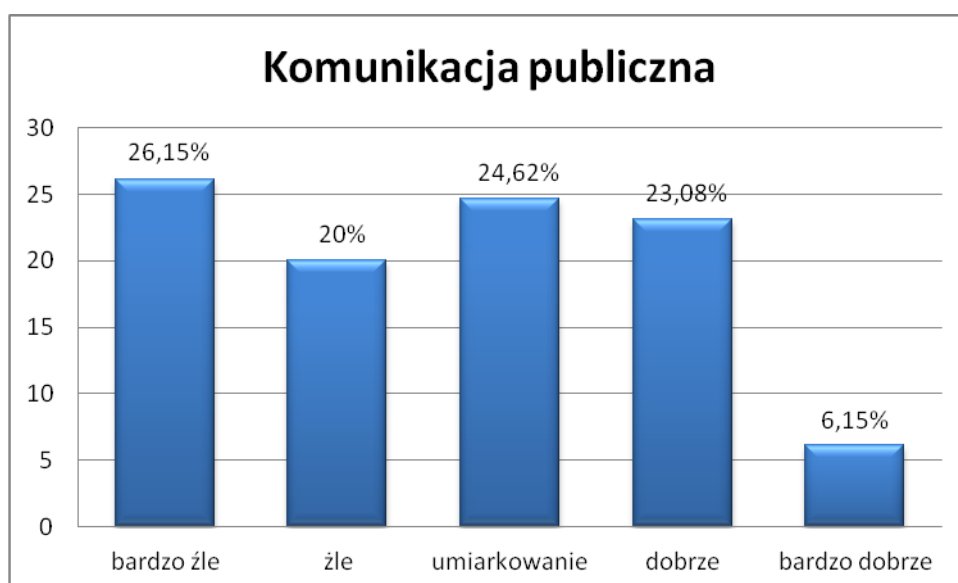
Lokalny rynek pracy został oceniony przez badanych na poziomie umiarkowanym (40%). 32,31% ankietowanych określiło rynek pracy na poziomie złym, natomiast 20% mieszkańców jako bardzo zły. Tylko nieliczni określili rynek pracy w Gminie Stężycyca na poziomie dobrym (4,61%) i bardzo dobrym (3,08%).



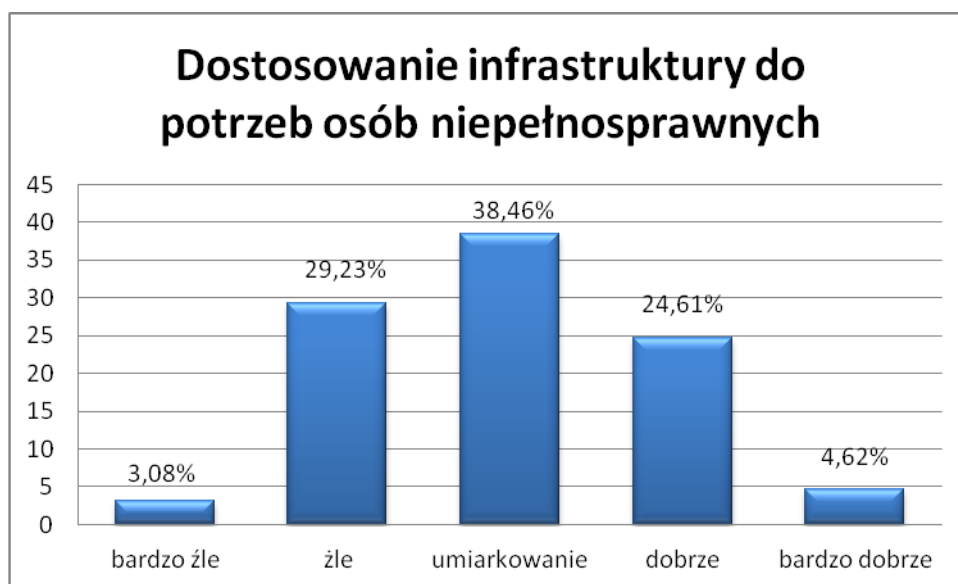
Bezpieczeństwo na terenie Gminy Stężycyca badani określili na poziomie umiarkowanym (43,08%) i dobrym (32,31%). Tylko 1,54% określiło bezpieczeństwo na poziomie bardzo złym.



Administracja została określona przez badanych mieszkańców gminy Stężycyca na poziomie dobrym (40%), umiarkowanym (26,15%) i bardzo dobrym (20%). Niektórzy ankietowani uważają powyższy aspekt za zły (9,23%) i bardzo zły (4,62%).



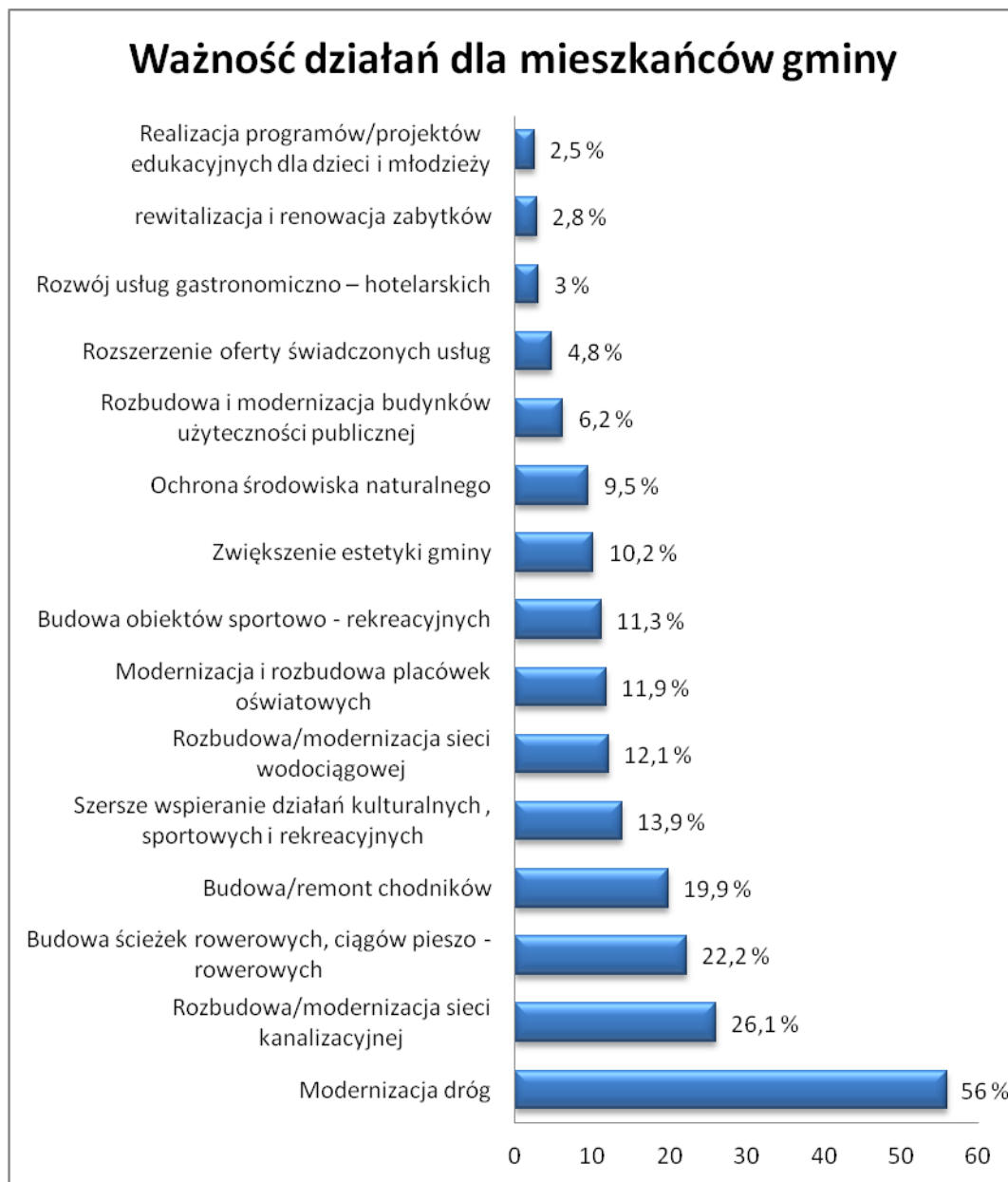
Komunikacja publiczna na terenie Gminy Stężycyca została oceniona w sposób zróżnicowany, z tendencją do opinii negatywnych. Jako bardzo złą ocenili komunikację publiczną 26,15% badanych, 20% respondentów określiło jako złą, 24,62% jako umiarkowaną, 23% jako dobrą i 6,15% badanych mieszkańców jako bardzo dobrą.



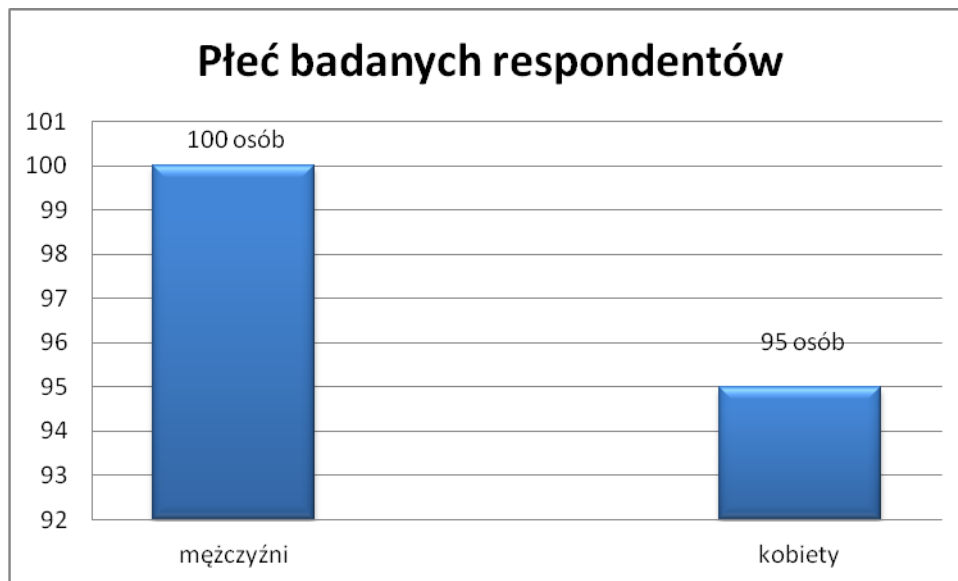
Powyższy badany aspekt – dostosowanie infrastruktury do potrzeb osób niepełnosprawnych został określony dość rozbieżnie. 24,61% wyraziło swoją opinię na poziomie dobrym, natomiast 29,23% badanych na poziomie złym. 38,46% mieszkańców oceniło to jako umiarkowany poziom.

PYTANIE2:

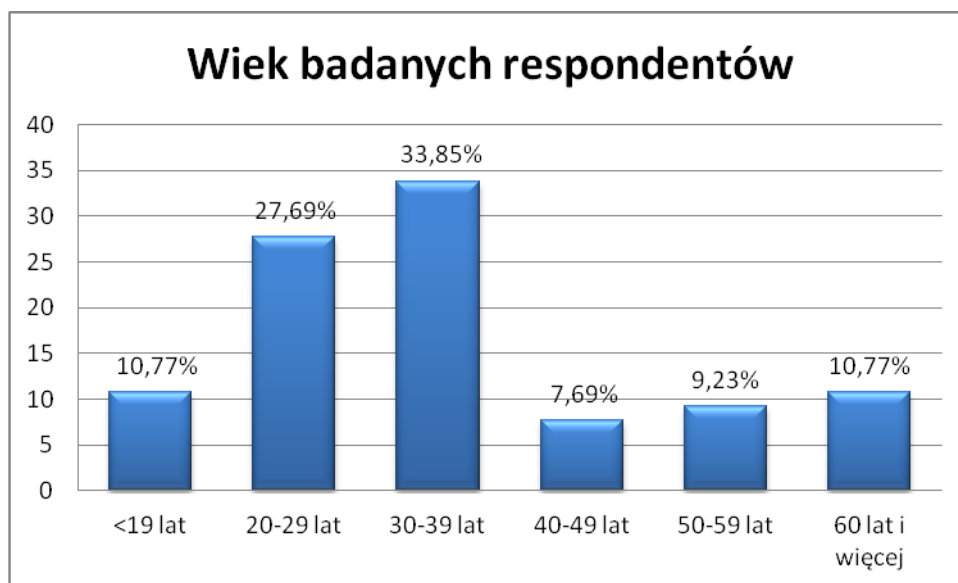
Proszę wskazać, które działania są istotne dla mieszkańców i rozwoju gminy, nadając im odpowiednią rangę.



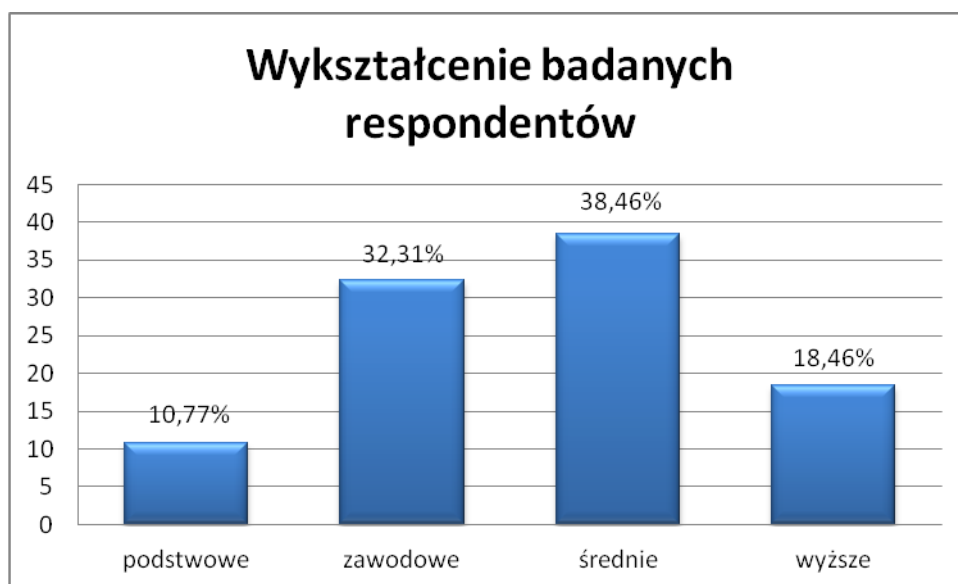
Najważniejszym zadaniem do realizacji według mieszkańców Gminy Stężycyca jest, na pierwszym miejscu budowa i modernizacja dróg 56%. Kolejnym ważnym zadaniem wyznaczonym przez badanych jest rozbudowa i modernizacja sieci kanalizacyjnej – 26,1%. Mieszkańcy gminy widzą również ogromną potrzebę budowania ścieżek rowerowych, ciągów pieszo rowerowych (22,2%). Infrastruktura chodnikowa jest wskazana przez respondentów jako wysoka potrzeba realizacji (19,9%). Jak wynika z powyższych badań mieszkańcy czują potrzebę szerszego wspierania działań kulturalnych, sportowych i rekreacyjnych.

IDENTYFIKACJA OSOBOWA:

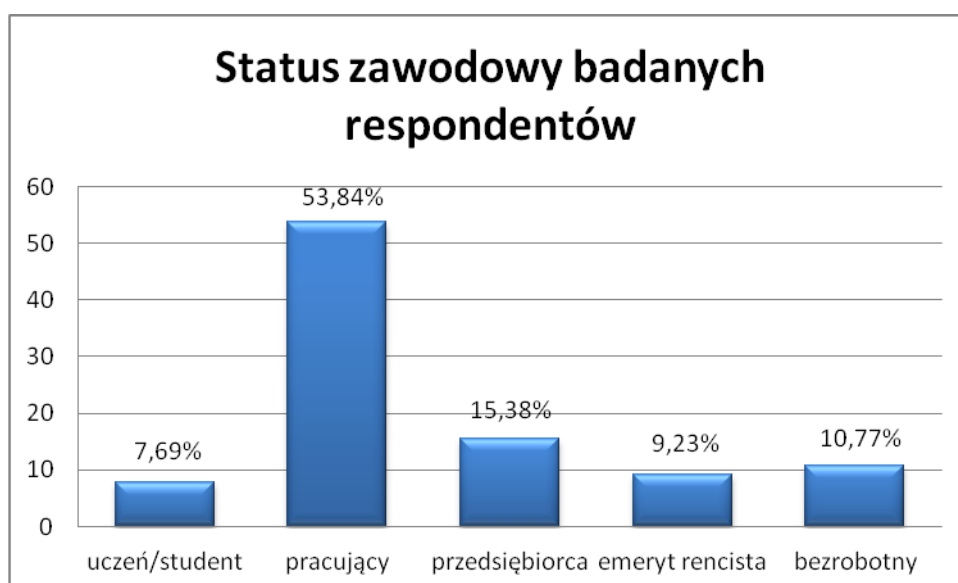
W badaniu udział wzięło 195 osób, z czego 100 to mężczyźni i 95 to kobiety.



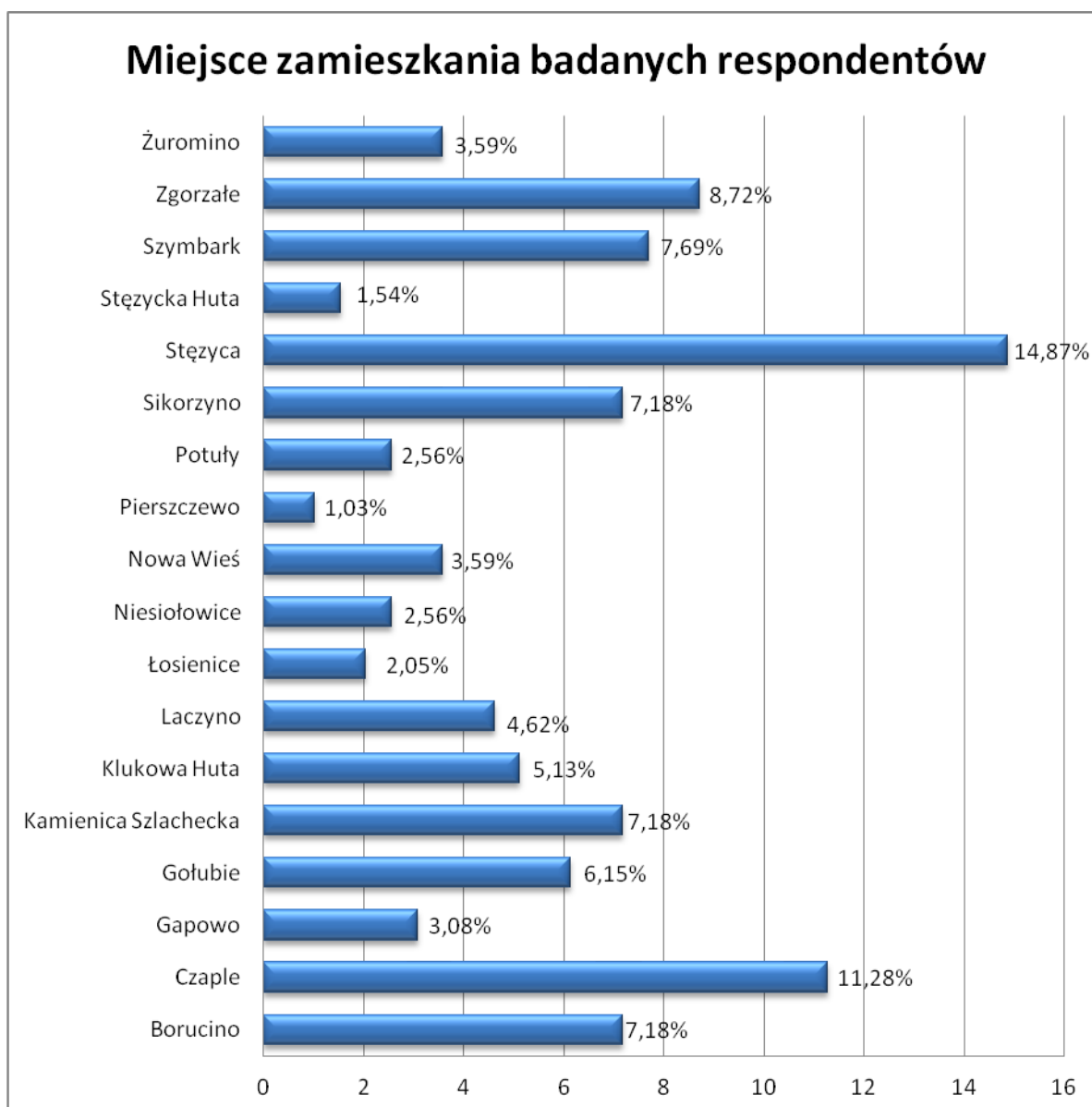
Najliczniejszą grupą biorącą udział w ankiecie były osoby w przedziale wiekowym 30-39 lat (33,85%), kolejną stanowili 20-29 latkowie (27,69%). Do najmniej licznej grupy zaliczają się osoby w wieku 40-49 lat (7,69%).



W badanej grupie respondentów znalazło się najwięcej osób z wykształceniem średnim 38,46% i zawodowym 32,31%. Tylko 18,46% to osoby z wykształceniem wyższym.



Ponad połowa respondentów to osoby aktywne zawodowo (53,84%), 15,38% badanych prowadzi swoją działalność gospodarczą, 10,77% nie posiada pracy, 9,23% to emeryci i renciści, natomiast 7,69% stanowią osoby uczące się.

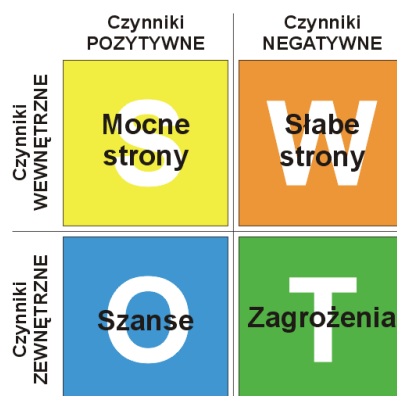


Najliczniejszą grupę ankietowanych stanowili mieszkańcy sołectwa Stężycyca 14,87%. Na drugim miejscu znalazło się sołectwo Czaple – 11,28%. Najmniej liczną grupą respondentów były osoby z sołectwa Pierszczewo – 1,03%.

5. Analiza SWOT

Analiza SWOT to jedna z najpopularniejszych metod diagnozy sytuacji w jakiej znajduje się gmina. Służy ona porządkowaniu i segregacji informacji, dzięki czemu stanowi użyteczną pomoc przy dokonywaniu oceny zasobów własnych i wpływu otoczenia, ułatwia również identyfikację problemów i określenie priorytetów rozwoju. Jej nazwa to skrót od pierwszych liter angielskich słów, stanowiących jednocześnie przyporządkowania czynników, które mogą mieć wpływ na powodzenie planu strategicznego silne strony (Strengths), słabe strony (Weaknesses), szanse (Opportunities), zagrożenia (Threats).

Rysunek 25 Schemat obrazujący ideologię analizy SWOT



Źródło: opracowanie własne

Zgodnie z powyższym czynniki rozwoju podzielić można na wewnętrzne, na które społeczność ma wpływ (mocne i słabe strony) oraz na czynniki zewnętrzne – umiejscowione w bliższym i dalszym otoczeniu jednostki (szanse i zagrożenia). Mocne i słabe strony stanowią zestaw czynników oddziałujących bezpośrednio na gminę. Mocne strony należycie wykorzystane będą sprzyjać rozwojowi gminy, pozytywnie wyróżniać ją w otoczeniu oraz budować przewagę konkurencyjną w stosunku do innych podmiotów. Warunkiem rozwoju jest jednoczesna eliminacja bądź zniwelowanie oddziaływania stron słabych.

Przedstawioną poniżej analizę SWOT oparto o zamieszczoną w rozdziale 3 diagnozę sytuacji społeczno-gospodarczej Gminy Stężycyca oraz obiektywnych założeń rozwojowych dokonanych na poziomie samorządu, a także wniosków wynikających z przeprowadzonych konsultacji społecznych opisanych w rozdziale 4. Otrzymane wyniki pozwoliły na znaczne wzbogacenie wyników analiz statystycznych.



MOCNE STRONY	SŁABE STRONY
<ul style="list-style-type: none"> - wysokie walory przyrodniczo-krajobrazowe, - dogodne warunki do rozwoju turystyki oraz agroturystyki m.in. poprzez posiadanie unikatowych atrakcji turystycznych, - duży potencjał w związku z położeniem w regionie Kaszub, - dobra dostępność komunikacyjna – drogi wojewódzkie nr 212 i 228, droga krajowa nr 20 oraz dostępność kolejowa, - bliskość Trójmiasta, - niemal całkowite zwodociągowanie obszaru gminy (95 %), - korzystne warunki dla powstawania nowych oraz istniejących przedsiębiorstw, - nieznaczna ilość przemysłu zanieczyszczającego środowisko, - dobrze rozwinięta sieć handlu detalicznego, - sprzyjająca sytuacja demograficzna, wynikająca głównie z wysokiego przyrostu naturalnego, - dodatnie saldo migracji, - aktywne organizacje pozarządowe i stowarzyszenia, - wysoki poziom bezpieczeństwa publicznego – niewielka skala przestępczości, - bardzo dobra sieć placówek oświatowych, - bardzo dobra infrastruktura sportowo-rekreacyjna, - wystarczająca ilość placów zabaw, - wystarczająca ilość świetlic wiejskich, - wystarczająca ilość imprez, - dobra polityka informacyjno-promocyjna gminy - wyposażenie posesji w pojemniki do gromadzenia odpadów komunalnych. 	<ul style="list-style-type: none"> - wysokie rozdrobnienie w rolnictwie, - niekorzystne warunki naturalne do rozwoju rolnictwa – słabe gleby i warunki klimatyczne, - niska jakość połączeń internetowych, - brak rozwoju infrastruktury umożliwiającej korzystanie z Internetu, - niewystarczający zasięg telefonii komórkowej, - zły stan techniczny infrastruktury drogowej -powiatowej i wojewódzkiej, - brak ścieżek rowerowych, - niewystarczająca praca gminnej oczyszczalni ścieków, - brak kanalizacji sanitarnej na 40% terenów w gminie, - napowietrzne linie energetyczne, - zły stan sieci energetycznej – brak ziemnej sieci, - brak infrastruktury dostarczającej energię odnawialną, - niewystarczający rozwój komunikacji autobusowej, - brak zakładów oferujących miejsca pracy dla społeczności lokalnej, - wahania rynku pracy – sezonowy wzrost bezrobocia.



SZANSE	ZAGROŻENIA
<ul style="list-style-type: none"> - inwestycje w infrastrukturę turystyczną, około turystyczną i rekreacyjną, - poszerzanie oferty dla turystów, - wdrożenie inicjatywy „Kajakiem przez Pomorze” – koncepcja zagospodarowania szlaków wodnych dla turystyki kajakowej, - budowa ścieżek rowerowych, - budowa węzła integracyjnego OMT wraz z trasami dojazdowymi w miejscowości Gołubie, - odpowiednia promocja gminy na zewnątrz, - dostępność zewnętrznych źródeł finansowania w ramach nowej perspektywy finansowania Unii Europejskiej 2014-2020, - korzystny trend osiedleńczy z miasta na wieś, - modernizacja infrastruktury drogowej – zarówno dróg gminnych, powiatowych, jak i wojewódzkich, - rozwój komunikacji publicznej, - wykorzystanie odnawialnych źródeł energii, - odpowiednie planowanie przestrzenne na poziomie gminy, - rozwój aktywności społecznej – wspieranie inicjatyw obywatelskich oraz działalności kół wiejskich, klubów sportowych i stowarzyszeń, - rozwój gospodarstw ekologicznych produkujących zdrową żywność, - wdrożenie form wsparcia dla przedsiębiorstw, - dobrze rozwinięte szkolnictwo na poziomie podstawowym i gimnazjalnym. 	<ul style="list-style-type: none"> - brak korzystnej oferty na rynku pracy dla osób młodych, wchodzących na rynek pracy, - postępujący wzrost osób w grupie wieku poprodukcyjnego, - niskie wyniki uczniów szkół na testach końcowych w gminie w porównaniu z innymi większymi ośrodkami, - pogarszający się stan infrastruktury drogowej z uwagi na niewystarczające środki finansowe na remonty, - stagnacja gospodarcza kraju i regionu – ubożenie mieszkańców, - degradacja środowiska naturalnego w związku z niekontrolowanym rozwojem wydobywania gazu łupkowego, - nieudolna polityka zatrudnienia, edukacyjna oraz społeczna na szczeblu krajowym, - marginalizacja regionu - kryzys finansów publicznych kraju (polityka podatkowa i dochodowa) i jej wpływ na strukturę finansowania budżetu gminy dotacjami i subwencjami, - zwiększenie zadań gminy bez zapewnienia finansowania, - rosnące ubezwłasnowolnienie gmin w zakresie polityki przestrzennej i gospodarczej.



6. Wizja rozwoju

Wizja rozwoju stanowi projekcję pożądanego, docelowego obrazu przyszłości, a więc w pełni ukształtowanego wizerunku, który jest wynikiem dokonanej diagnozy sytuacji gminy Stężycyca, analizy jej silnych i słabych stron oraz potencjalnych szans i zagrożeń, a także rezultatem wielopoziomowych konsultacji, tj. zarówno na poziomie władz samorządowych, jak i mieszkańców.

Wizja stanowi zatem odpowiedź na oczekiwania i aspiracje mieszkańców, a jednocześnie ma na celu ukształtowanie wizerunku gminy, który chce ona osiągnąć na koniec założonego horyzontu czasowego, tj. do 2025 roku, przy założeniu partycypacji społeczności lokalnej, przedstawicieli władz samorządowych oraz partnerów społeczno-gospodarczych.

Wizja rozwoju jest pojęciem wielopłaszczyznowym toteż została szerzej zdefiniowana przez pryzmat czterech kluczowych kategorii: społeczeństwo, infrastruktura, gospodarka, przestrzeń i środowisko.

WIZJA INFRASTRUKTURY

Drogowa:

- w dobrym stanie technicznym – zmodernizowane drogi (zapewniające bezpieczeństwo uczestników ruchu drogowego), chodniki, oświetlenie uliczne,

Transportowa:

- uwzględniająca potrzeby mieszkańców – dostateczna częstotliwość kursowania komunikacji publicznej,

Wodno-kanalizacyjna:

- dobrze rozwinięta – gmina całkowicie wyposażona w sieć wodno-ściekową,

Turystyczna i rekreacyjna:

- dostosowana do potrzeb turystów, uwzględniająca oczekiwania mieszkańców – rozbudowana sieć ścieżek rowerowych i pieszych oraz wodnych szlaków kajakowych, wybudowane place zabaw, boiska sportowe, miejsca odpoczynku nad jeziorami,

Telekomunikacyjna:

- powszechnie dostępna – zapewniony szerokopasmowy dostęp do Internetu,



WIZJA SPOŁECZEŃSTWA

- wykształcone – posiadające możliwości rozwoju i dostęp do usług społecznych na wysokim poziomie,
- przedsiębiorcze i aktywne zawodowo – wykorzystujące specyfikę lokalnej gospodarki i posiadające umiejętności odpowiadające oczekiwaniom rynku pracy,
- zdrowe – posiadające dostęp do specjalistycznej opieki medycznej,
- aktywne społecznie i obywatelsko - chętne do realizacji nowych przedsięwzięć,
- zintegrowane – wspólnie dążące do osiągnięcia wyznaczonych celów,
- ambitne – mające potrzebę i możliwość ciągłego doskonalenia siebie

WIZJA PRZESTRZENI I ŚRODOWISKA

Przestrzeń:

- w 100% pokryta miejscowymi planami zagospodarowania przestrzennego
 - dostosowana do potrzeb osób niepełnosprawnych – obiekty użyteczności publicznej są dostępne dla niepełnosprawnych,
 - dostosowana do potrzeb turystyki i rekreacji – wykorzystany potencjał turystyczno-rekreacyjny,
- w tym rozbudowa rowerowych i kajakowych szlaków turystycznych, budowa nowych obiektów sportowo-rekreacyjnych,

Środowisko:

- chronione, czyste i zadbane – ochrona i promocja obiektów cennych przyrodniczo,
- racjonalnie wykorzystywane – wdrożenie rozwiązań wykorzystujących odnawialne źródła energii,

WIZJA GOSPODARCZA

- dostosowana do potrzeb regionu – rozwinięta przedsiębiorczość wykorzystująca specyfikę lokalnej gospodarki oraz naturalne zasoby/walory obszaru,
- wspierana przez władze samorządowe – gmina wspierająca przedsiębiorczość ,
- wzbogacona o inwestycje zewnętrzne – działalność gospodarcza prowadzona przez zewnętrznych inwestorów,
- budowana przez aktywne społeczeństwo – aktywni mieszkańcy, myślący perspektywicznie i kreatywnie, aktywnie poszukujący pracy.



Równoczesny i zrównoważony rozwój we wskazanych strefach zapewni sukces i pozwoli osiągnąć stabilną pozycję gminy Stężycyca w województwie pomorskim. Natomiast wnioski płynące z powyższej analizy pozwoliły na ukształtowanie jednolitej i spójnej wizji, której nadano następujące brzmienie:

Gmina Stężycyca 2025 roku:

obszarem atrakcyjnym turystycznie, zapewniającym wysoką jakość życia mieszkańców z dostępem do podstawowych usług społecznych, sportowych i rekreacyjnych, rozwiniętą przedsiębiorczością, czystym środowiskiem naturalnym oraz zmodernizowaną infrastrukturą techniczną.

7. Misja

Osiągnięcie stanu docelowego przedstawionego w formie wizji jest długoletnim procesem, w którym uczestniczyć będą zarówno mieszkańcy, władze samorządowe, jak i wszelkie organizacje i instytucje społeczno – gospodarcze podejmujące działania na obszarze Gminy. W celu zwiększenia skuteczności wizji rozwoju działania te muszą być odpowiednio skoordynowane. Spójność procesu rozwoju i utrzymanie jego ciągłości leży w gestii władz samorządowych i to właśnie do nich skierowana została misja w brzmieniu:

Współpraca pomiędzy samorządem i mieszkańcami dążyć będzie do zapewnienia jak najlepszych warunków życia na swoim obszarze. Atrakcyjność turystyczną podniesie poprzez wykorzystanie walorów przyrodniczo – turystycznych, szeroko pojętą promocję oraz poszanowanie przyrody. Wspieranie lokalnej przedsiębiorczości i inicjatyw obywatelskich posłuży do wzmocnienia pozycji w regionie.



Skuteczna realizacja założeń Strategii Rozwoju Gminy Stężycyca na lata 2014-2025 wymaga również określenia zestawu wartości, które zostały wymienione poniżej. Gmina będzie się nimi kierować wykonując zadania własne oraz zlecone. Wartości te mają sprzyjać wszechstronnemu i zrównoważonemu rozwojowi. Powinny one przyświecać wszystkim interesariuszom rozwoju gminy Stężycyca.

		P				
		R	Z	D		
		Z	A	O		
	R	E	A	B	S	
	Z	D	N	R	Z	
W	E	S	G	O	A	Z
S	T	Ę	Ż	Y	C	A
P	E	B	O	T	U	U
Ó	L	I	W	S	N	F
Ł	N	O	A	P	E	A
P	O	R	N	O	K	N
R	Ś	C	I	Ł		I
A	Ć	Z	E	E		E
C		O		C		
A		Ś		Z		
		Ć		N		
				Y		

Realizacja polityki samorządowej zgodnie z powyższymi zasadami zagwarantuje, iż podejmowane działania charakteryzować się będą wysoką wartością dodaną. Tym samym osiągnięty będzie efekt zwielokrotnienia korzyści i sukcesów dzięki zastosowaniu i łączeniu wielu części składowych w jedną całość.

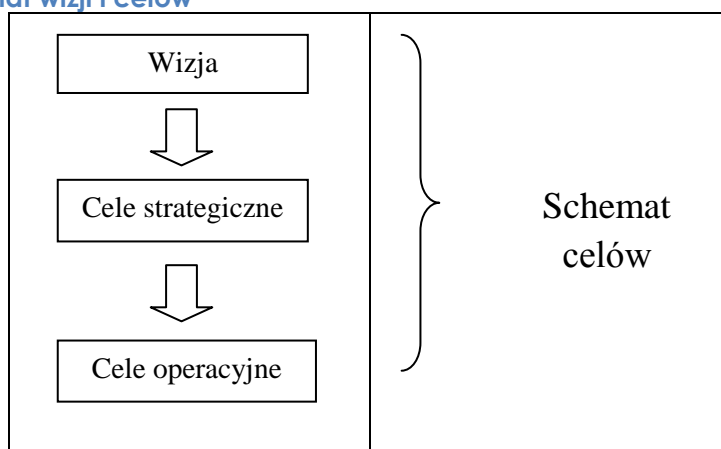
8. Cele

Na podstawie diagnozy społecznej, a także dzięki konsultacjom, podczas których przedstawiono mieszkańcom założenia przeprowadzonej analizy SWOT oraz specyfiki obszaru gminy określono kierunki działań, które mają być realizowane w najbliższej perspektywie. Stworzono schemat celów, który uporządkował postulaty i sugestie mieszkańców, tworząc jednocześnie wizję rozwoju gminy. Biorąc pod uwagę obszary, wokół których skupiały się prace nad analizą SWOT wyodrębniono 3 główne cele:

- 1. Zrównoważony rozwój przestrzenny i ochrona środowiska naturalnego,**
- 2. Rozwój społeczny i kulturalny,**
- 3. Wspieranie rozwoju turystyki, przedsiębiorczości i rolnictwa.**

Dla przejrzystości przekazu w tabeli poniżej zaprezentowano schemat, którego najwyższym szczeblem jest wizja, a następnie wynikające z niej cele strategiczne i cele operacyjne.

Rysunek 26 Schemat wizji i celów



Źródło: Opracowanie własne

Zaprezentowany układ celów uporządkowany został na podstawie przypisania celów do dziedziny: infrastruktura i środowisko, gospodarka, społeczeństwo. Wskazane dziedziny zostały wyodrębnione z uwagi na istotną rolę jaką pełnią w procesach rozwojowych.



CELE STRATEGICZNE		
1. Zrównoważony rozwój przestrzenny i ochrona środowiska naturalnego	2. Rozwój społeczny i kulturalny	3. Wspieranie rozwoju turystyki, przedsiębiorczości i rolnictwa
CELE OPERACYJNE		
1.1. Poprawa dostępności komunikacyjnej gminy	2.1. Zapewnienie lepszego dostępu do podstawowych usług społecznych	3.1. Rozwój infrastruktury turystycznej i promocja gminy
1.2. Zapewnienie bezpieczeństwa publicznego mieszkańcom	2.2. Stworzenie przestrzeni publicznej integrującej aktywność społeczną	3.2. Promocja gminy jako atrakcyjnego obszaru lokowania inwestycji
1.3. Rozbudowa bazy oświatowej	2.3. Zachowanie i promocja kultury ludowej	3.3. Wspieranie rozwoju rekreacji i turystyki jako czynników dynamizujących lokalny rozwój gospodarczy
1.4. Stworzenie unikalnego zaplecza sportowo-rekreacyjnego	2.4. Wzbogacenie i zróżnicowanie oferty działań kulturalno - rozrywkowych	3.4. Stworzenie atrakcyjnej oferty inwestycyjnej dla potencjalnych inwestorów
1.5. Estetyzacja terenów gminy	2.5. Wspieranie inicjatyw społeczności lokalnej oraz organizacji pozarządowych	3.5. Promowanie lokalnych produktów i producentów rolnych
1.6. Ochrona i przeciwdziałanie degradacji walorów środowiska naturalnego	2.6. Poprawa dostępu do specjalistycznych usług medycznych	3.6. Tworzenie alternatywnych form rozwoju rolnictwa
1.7. Zwiększenie ładunku przestrzennego w gminie	2.7. Dopasowanie oferty szkolnej i pozaszkolnej do potrzeb mieszkańców	



CEL STRATEGICZNY 1: ZRÓWNOWAŻONY ROZWÓJ PRZESTRZENNY I OCHRONA ŚRODOWISKA NATURALNEGO	
<p>CELE OPERACYJNE:</p> <ol style="list-style-type: none"> 1.1. Poprawa dostępności komunikacyjnej gminy 1.2. Zapewnienie bezpieczeństwa publicznego mieszkańcom 1.3. Rozbudowa bazy oświatowej 1.4. Stworzenie unikalnego zaplecza sportowo-rekreacyjnego 1.5. Estetyzacja terenów gminy 1.6. Ochrona i przeciwdziałanie degradacji walorów środowiska naturalnego 1.7. Zwiększenie ładu przestrzennego w gminie 	<p>KORZYŚCI BEZPOŚREDNIE:</p> <ul style="list-style-type: none"> - wzrost jakości życia mieszkańców - poprawa atrakcyjności osiedleńczej gminy - poprawa stanu infrastruktury edukacyjnej, sportowej, rekreacyjnej - poprawa atrakcyjności inwestycyjnej gminy - poprawa estetyki i wizerunku gminy - poprawa stanu środowiska naturalnego - wzrost terenów pokrytych miejscowymi planami zagospodarowania przestrzennego
<p>BENEFICJENCI OSTATECZNI:</p> <ul style="list-style-type: none"> - mieszkańcy gminy Stężycza - inwestorzy - przedsiębiorcy 	<p>WSKAŹNIKI:</p> <ul style="list-style-type: none"> - liczba zrealizowanych zadań z zakresu infrastruktury drogowej - długość wybudowanych chodników - liczba wybudowanych parkingów - liczba zrealizowanych zadań z zakresu gospodarki wodno-ściekowej - liczba zrealizowanych zadań z zakresu poprawy bezpieczeństwa publicznego - liczba wybudowanych węzłów integracyjnych - liczba wybudowanych budynków użyteczności publicznej - liczba zrealizowanych zadań z zakresu infrastruktury oświatowej - liczba wybudowanych lub zmodernizowanych obiektów sportowo-rekreacyjnych - liczba zrealizowanych zadań z zakresu ochrony środowiska naturalnego - liczba uchwalonych miejscowych planów zagospodarowania przestrzennego
<p>ŹRÓDŁA FINANSOWANIA:</p> <ul style="list-style-type: none"> - budżet gminy - pozostałe środki publiczne, w tym krajowe - dotacje z funduszy unijnych oraz pozostałych funduszy - środki prywatne - inne źródła finansowania 	<p>PARTNERZY:</p> <ul style="list-style-type: none"> - władze samorządowe gminy Stężycza oraz innych jednostek samorządu - Gminne Przedsiębiorstwo Komunalne Sp. z o.o. - organizacje pozarządowe i stowarzyszenia - kluby i organizacje sportowe
<p>PRZYKŁADOWE PROJEKTY:</p> <ul style="list-style-type: none"> - Budowa i przebudowa dróg, chodników i parkingów gminnych - Rozbudowa oczyszczalni ścieków w miejscowości Delowo - Budowa sieci kanalizacji sanitarnej w miejscowościach Szymbark, Połuły, Borucino, Kamienica Szlachecka, Stężycza - Budowa stacji uzdatniania wody oraz sieci wodociągowej - Rozbudowa ZKiW w Stężycy o funkcje przedszkolne i gimnazjum - Budowa Nadraduńskiego Centrum Turystyczno-Rekreacyjnego - Budowa stadionu lekkoatletycznego w Stężycy - Budowa stanic w celu zwiększenia atrakcyjności turystycznej - Rozbudowa ZKiW w Kamienicy Szlacheckiej - Rewitalizacja terenów Gminy Stężycza - Budowa węzła integracyjnego w miejscowości Gołubie - Zakup samochodów strażackich dla OSP 	



CEL STRATEGICZNY 2: ROZWÓJ SPOŁECZNY I KULTURALNY	
<p>CELE OPERACYJNE:</p> <p>2.1. Zapewnienie lepszego dostępu do podstawowych usług społecznych</p> <p>2.2. Stworzenie przestrzeni publicznej integrującej aktywność społeczną</p> <p>2.3. Zachowanie i promocja kultury ludowej</p> <p>2.4. Wzbogacenie i różnicowanie oferty działań kulturalno – rozrywkowych</p> <p>2.5. Wspieranie inicjatyw społeczności lokalnej oraz organizacji pozarządowych</p> <p>2.6. Poprawa dostępu do specjalistycznych usług medycznych</p> <p>2.7. Dopasowanie oferty szkolnej i pozaszkolnej do potrzeb mieszkańców</p>	<p>KORZYŚCI BEZPOŚREDNIE:</p> <ul style="list-style-type: none"> - wzrost jakości życia mieszkańców - lepszy dostęp do jakości usług edukacyjnych, ochrony zdrowia - wzrost partycypacji publicznej społecznej mieszkańców - aktywizacja mieszkańców w tym osób starszych i niepełnosprawnych - zmniejszenie zjawiska wykluczenia społecznego - wzrost liczby organizowanych imprez kulturalno-rozrywkowych
<p>BENEFICJENCI OSTATECZNI:</p> <ul style="list-style-type: none"> - mieszkańcy gminy Stężycza - organizacje pozarządowe i stowarzyszenia 	<p>WSKAŹNIKI:</p> <ul style="list-style-type: none"> - liczba zrealizowanych zadań z zakresu podstawowych usług społecznych - liczba organizacji pozarządowych, które zrealizowały projekty - ilość zakupionego sprzętu medycznego, niezbędnego do świadczenia specjalistycznych usług medycznych - liczba utworzonych kół zainteresowań w ramach oferty pozaszkolnej - ilość imprez promujących kulturę ludową - liczba organizowanych imprez kulturalno-rozrywkowych
<p>ŹRÓDŁA FINANSOWANIA:</p> <ul style="list-style-type: none"> - budżet gminy - pozostałe środki publiczne, w tym krajowe - dotacje z funduszy unijnych oraz pozostałych funduszy - środki prywatne - inne źródła finansowania 	<p>PARTNERZY:</p> <ul style="list-style-type: none"> - władze samorządowe gminy Stężycza oraz innych jednostek samorządu - organizacje pozarządowe i stowarzyszenia - kluby sportowe - parafie - pozostali partnerzy
<p>PRZYKŁADOWE PROJEKTY:</p> <ul style="list-style-type: none"> - Budowa świetlicy wiejskiej z funkcjami edukacyjnymi w Klukowej Hucie - Budowa Nadraduńskiego Centrum Turystyczno-Rekreacyjnego - Budowa hangaru na sprzęt wodny w miejscowości Borucino - Budowa ekologicznego parku naukowo-rekreacyjnego w Zgorzale - Budowa stadionu lekkoatletycznego w Stężycy - Budowa stacji w celu zwiększenia atrakcyjności turystycznej - Budowa ścieżek rowerowych na terenie gminy Stężycza - Budowa świetlicy wiejskiej w Pierszczewie - Budowa urzędu gminy w Stężycy - Kajakiem przez Pomorze - szlaki Kaszub jeziornych - Budowa węzła integracyjnego w miejscowości Gołubie 	



CEL STRATEGICZNY 3: WSPIERANIE TURYSTYKI, PRZEDSIĘBIORCZOŚCI I ROLNICTWA

<p>CELE OPERACYJNE:</p> <ul style="list-style-type: none"> 3.1. Rozwój infrastruktury turystycznej i promocja gminy 3.2. Promocja gminy jako atrakcyjnego obszaru lokowania inwestycji 3.3. Wspieranie rozwoju rekreacji i turystyki jako czynników dynamizujących lokalny rozwój gospodarczy 3.4. Stworzenie atrakcyjnej oferty inwestycyjnej dla potencjalnych inwestorów 3.5. Promowanie lokalnych produktów i producentów rolnych 3.6. Tworzenie alternatywnych form rozwoju rolnictwa 	<p>KORZYŚCI BEZPOŚREDNIE:</p> <ul style="list-style-type: none"> - poprawa atrakcyjności turystycznej gminy - wzrost liczby turystów odwiedzających gminę - wzrost zainteresowania aktywnym wypoczynkiem - wzrost atrakcyjności inwestycyjnej gminy - rozwój przedsiębiorczości na terenie gminy - powstanie nowych miejsc pracy oraz spadek bezrobocia - wzrost produkcji i sprzedaży produktów regionalnych oraz żywności ekologicznej
<p>BENEFICJENCI OSTATECZNI:</p> <ul style="list-style-type: none"> - mieszkańcy gminy Stężycza - turyści - przedsiębiorcy 	<p>WSKAŹNIKI:</p> <ul style="list-style-type: none"> - długość wybudowanych ścieżek rowerowych - ilość wybudowanych wypożyczalni rowerów - liczba szlaków wodnych udostępnionych dla kajakarzy - liczba powstałych wypożyczalni sprzętu wodnego - liczba powstałych punktów widokowych - liczba nowopowstałych inwestycji zewnętrznych - liczba nowo zarejestrowanych działalności gospodarczych - liczba nowo powstałych gospodarstw ekologicznych - ilość powstałych gospodarstw agroturystycznych
<p>ŹRÓDŁA FINANSOWANIA:</p> <ul style="list-style-type: none"> - budżet gminy - pozostałe środki publiczne, w tym krajowe - dotacje z funduszy unijnych oraz pozostałych funduszy - środki prywatne - inne źródła finansowania 	<p>PARTNERZY:</p> <ul style="list-style-type: none"> - władze samorządowe gminy Stężycza oraz innych jednostek samorządu - lokalne organizacje turystyczne i inne - przedsiębiorcy - rolnicy - pozostali partnerzy
<p>PRZYKŁADOWE PROJEKTY:</p> <ul style="list-style-type: none"> - Budowa Nadraduńskiego Centrum Turystyczno-Rekreacyjnego - Budowa hangaru na sprzęt wodny w miejscowości Borucino - Budowa ekologicznego parku naukowo-rekreacyjnego w Zgorzałem - Budowa stancji w celu zwiększenia atrakcyjności turystycznej - Budowa ścieżek rowerowych na terenie gminy Stężycza - Kajakiem przez Pomorze - szlaki Kaszub jeziornych - Budowa węzła integracyjnego w miejscowości Gołubie 	

9. Wdrażanie i monitoring

Planowanie ścieżki strategicznego, długofalowego rozwoju jest procesem opartym przede wszystkim na analizie stanu obecnego na płaszczyźnie przestrzenno-społeczno-ekonomicznej, konsultacjach społecznych oraz wnioskach z analizy SWOT, czyli chęci wykorzystania silnych stron i szans, przy jednoczesnej minimalizacji stron słabych i zagrożeń zewnętrznych. Proces ten umożliwia dobór optymalnych i skonkretyzowanych działań, których realizacja przyczyni się do osiągnięcia pożądanego stanu docelowego.

Wdrożenie dokumentu strategicznego rozwoju opiera się na podstawowych założeniach, jakimi są:

- planowanie celów i decydowanie o najlepszym sposobie ich osiągnięcia,
- organizowanie, polegające na najlepszym pogrupowaniu działań i zasobów,
- realizacja założeń,
- bieżąca kontrola wykonania i monitorowanie efektów,
- wyrażające się wprowadzaniem korekt do przyjętych założeń (aktualizacji).

Rysunek 27 Wdrażanie i monitorowanie Strategii Rozwoju Gminy Stężycyca na lata 2014-2025



Źródło: Opracowanie własne



Wdrażanie założeń strategicznych wymaga stałego monitorowania rezultatów. Proces monitorowania obejmuje zbieranie i analizę danych ukazujących realizację celów strategicznych i operacyjnych poprzez tempo oraz jakość wdrażania programów operacyjnych.

Tabela 13 Monitorowanie wdrożenia Strategii Rozwoju Gminy Stężycy do 2025 roku na poziomie strategicznym

Wskaźnik realizacji założeń strategii	Opis	Oczekiwana wartość wskaźnika	System zbierania informacji	Źródło danych
Liczba zrealizowanych celów strategicznych	Realizacja przynajmniej jednego projektu w każdym celu strategicznym do 2025 roku	100% zrealizowanie celów strategicznych	Raz w roku	Urząd Gminy Stężycy

Źródło: Opracowanie własne

Monitorowanie wdrożenia założeń dokumentu na poziomie strategicznym obejmować będzie ocenę postępu realizacji i skuteczności wdrażanych projektów na podstawie osiągnięcia wskaźników wpisanych w ramach celów operacyjnych.

Za proces monitorowania realizacji założeń strategii odpowiedzialna będzie komórka złożona z pracowników Urzędu Gminy w Stężycy, powołana przez Wójta Gminy. Do zadań komórki będzie należało dokonywanie analizy, na koniec każdego roku kalendarzowego, spójności zrealizowanych działań z celami strategicznymi oraz stopnia realizacji projektów zaplanowanych do realizacji.

10. Zgodność celów strategicznych z krajowymi, wojewódzkimi, powiatowymi oraz gminnymi dokumentami o charakterze strategicznym

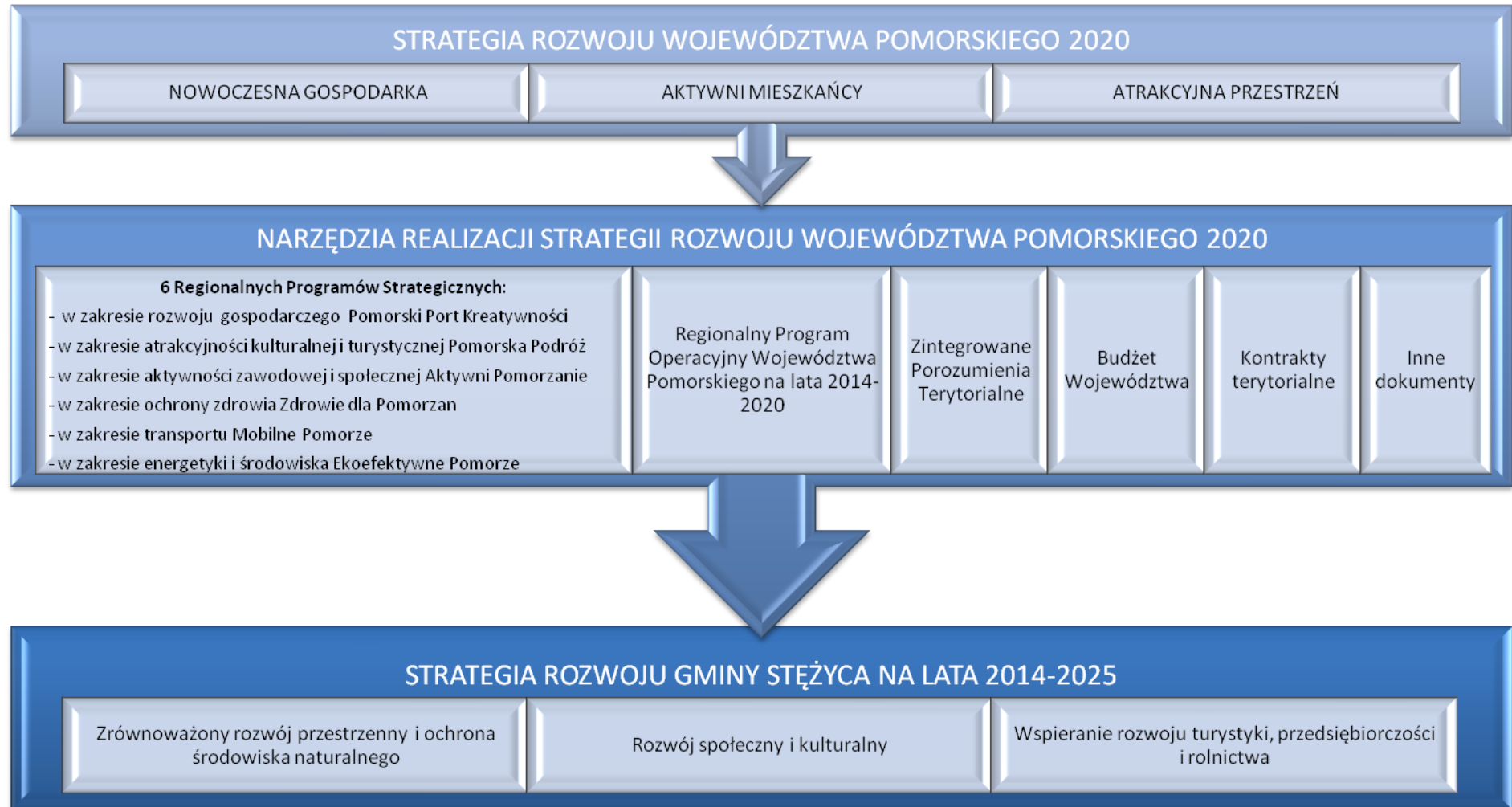
Strategia rozwoju Gminy Stężycyca na lata 2014-2025 jest spójna z priorytetami i celami dokumentów na szczeblu Unii Europejskiej, w szczególności uwzględniając zasady Europejskiej Polityki Spójności, tj. „EUROPA 2020”; poprzez strategiczne dokumenty szczebla krajowego i regionalnego, tj. Długookresowej Strategii Rozwoju Kraju do 2030 roku; Średniookresowej Strategii Rozwoju Kraju do 2020 roku; Krajowej Strategii Rozwoju Regionalnego 2010-2020: Regiony, Miasta, Obszary wiejskie; Koncepcji Przestrzennego Zagospodarowania Kraju 2030; Krajowych Strategii Sektorowych oraz Strategii Rozwoju Województwa Pomorskiego i narzędzi jej realizacji, co przedstawiają poniższe rysunki.

Rysunek 28 Układ zależności i hierarchia europejskich, krajowych i regionalnych dokumentów strategicznych



Źródło: Opracowanie własne

Rysunek 29 Zależność między głównymi założeniami Strategii Rozwoju Województwa Pomorskiego 2020, a Strategią Rozwoju Gminy Stężyca na lata 2014-2025



Źródło: Opracowanie własne



„EUROPA 2020” Strategia na rzecz inteligentnego i zrównoważonego rozwoju sprzyjającego włączeniu społecznemu

Priorytetem krótkoterminowym niniejszej strategii jest pomyślne wyjście z kryzysu. Jednak aby zbudować zrównoważoną przyszłość, Europa musi już teraz wyjść poza horyzont celów krótkoterminowych i wrócić na ścieżkę rozwoju, a następnie na niej pozostać. Taki jest cel strategii Europa 2020. Jej założenia to więcej miejsc pracy i wyższy standard życia. Strategia pokazuje, że Europa może się rozwijać w sposób inteligentny i zrównoważony, może sprzyjać włączeniu społecznemu, umie znaleźć sposób na stworzenie nowych miejsc pracy i określić kierunek rozwoju naszych społeczeństw.

Komisja proponuje pięć wymiernych celów UE na rok 2020, które nadadzą kierunek całemu procesowi i zostaną przełożone na cele krajowe. Obejmują one zatrudnienie, badania i innowacje, zmiany klimatu i energię, edukację oraz walkę z ubóstwem. Cele te pokazują kierunek, w którym powinna zmierzać Europa i będą miarą dalszego sukcesu. Zostały one podporządkowane trzem priorytetom, z którymi zgodne są cele Strategii Rozwoju Gminy Stężycyca na lata 2014-2025.

„EUROPA 2020” Strategia na rzecz inteligentnego i zrównoważonego rozwoju sprzyjającego włączeniu społecznemu	Strategia Rozwoju Gminy Stężycyca na lata 2014-2025		
	Cel 1. Zrównoważony rozwój przestrzenny i ochrona środowiska naturalnego	Cel 2. Rozwój społeczny i kulturalny	Cel 3. Wspieranie rozwoju turystyki, przedsiębiorczości i rolnictwa
PRIORYTET: rozwój inteligentny – rozwój gospodarki opartej na wiedzy i innowacji			X
PRIORYTET: rozwój zrównoważony – wspieranie gospodarki efektywniej korzystającej z zasobów, bardziej przyjaznej środowisku i bardziej konkurencyjnej	X		X
PRIORYTET: rozwój sprzyjający włączeniu społecznemu – wspieranie gospodarki charakteryzującej się wysokim poziomem zatrudnienia i zapewniającej spójność gospodarczą, społeczną i terytorialną	X	X	X



„Polska 2030 – trzecia fala nowoczesności” Długookresowa Strategia Rozwoju Kraju

Strategia jest dokumentem określającym główne trendy, wyzwania i scenariusze rozwoju społeczno-gospodarczego kraju oraz kierunki przestrzennego zagospodarowania kraju, z uwzględnieniem zasady zrównoważonego rozwoju.

Głównym jej celem jest poprawa jakości życia Polaków mierzona zarówno wskaźnikami jakościowymi, jak i wartością oraz tempem wzrostu PKB w Polsce. Kierunki interwencji podporządkowane są schematowi trzech obszarów strategicznych, z którymi korelują założenia niniejszej Strategii.

„Polska 2030 – trzecia fala nowoczesności” Długookresowa Strategia Rozwoju Kraju	Strategia Rozwoju Gminy Stężycza na lata 2014-2025		
	Cel 1. Zrównoważony rozwój przestrzenny i ochrona środowiska naturalnego	Cel 2. Rozwój społeczny i kulturalny	Cel 3. Wspieranie rozwoju turystyki, przedsiębiorczości i rolnictwa
Obszar konkurencyjności i innowacyjności gospodarki		X	X
Obszar równoważenia potencjału rozwojowego regionów	X	X	
Obszar efektywności i sprawności państwa		X	

Strategia Rozwoju Kraju 2020. Aktywne społeczeństwo, konkurencyjna gospodarka, sprawne państwo

Strategia Rozwoju Kraju 2020 – to główna strategia rozwojowa w średnim horyzoncie czasowym. Dokument wskazuje strategiczne zadania państwa, których podjęcie w perspektywie najbliższych lat jest niezbędne, by wzmocnić procesy rozwojowe.

Celem głównym Strategii jest wzmocnienie i wykorzystanie gospodarczych, społecznych i instytucjonalnych potencjałów zapewniających szybszy i zrównoważony rozwój kraju oraz poprawę jakości życia ludności. Strategia wyznacza trzy obszary strategiczne, w które wpisują się cele strategiczne niniejszej Strategii.



Strategia Rozwoju Kraju 2020. Aktywne społeczeństwo, konkurencyjna gospodarka, sprawne państwo	Strategia Rozwoju Gminy Stężycza na lata 2014-2025		
	Cel 1. Zrównoważony rozwój przestrzenny i ochrona środowiska naturalnego	Cel 2. Rozwój społeczny i kulturalny	Cel 3. Wspieranie rozwoju turystyki, przedsiębiorczości i rolnictwa
Obszar strategiczny I Sprawne i efektywne państwo	X		
Obszar strategiczny II Konkurencyjna gospodarka			X
Obszar strategiczny III Spójność społeczna i terytorialna		X	

Krajowa Strategia Rozwoju Regionalnego 2010-2020: Regiony, Miasta, Obszary wiejskie

Krajowa Strategia Rozwoju Regionalnego 2010-2020: regiony, miasta, obszary wiejskie stanowi kompleksowy średniookresowy dokument strategiczny odnoszący się do prowadzenia polityki rozwoju społeczno-gospodarczego kraju w ujęciu wojewódzkim.

Celem strategicznym polityki regionalnej, wskazanym w Strategii, jest efektywne wykorzystywanie specyficznych regionalnych oraz terytorialnych potencjałów rozwojowych dla osiągnięcia celów rozwoju kraju – wzrostu zatrudnienia i spójności w horyzoncie długookresowym. Ponadto w dokumencie ustalone zostały trzy cele, z którymi zgodne są cele strategiczne niniejszej Strategii.

Krajowa Strategia Rozwoju Regionalnego 2010-2020: Regiony, Miasta, Obszary wiejskie	Strategia Rozwoju Gminy Stężycza na lata 2014-2025		
	Cel 1. Zrównoważony rozwój przestrzenny i ochrona środowiska naturalnego	Cel 2. Rozwój społeczny i kulturalny	Cel 3. Wspieranie rozwoju turystyki, przedsiębiorczości i rolnictwa
Wspomaganie wzrostu konkurencyjności regionów	X	X	X
Budowanie spójności terytorialnej i przeciwdziałanie marginalizacji obszarów problemowych,		X	
Tworzenie warunków dla skutecznej, efektywnej i partnerskiej realizacji działań rozwojowych ukierunkowanych terytorialnie		X	



Strategia Rozwoju Kapitału Ludzkiego 2020

Strategia Rozwoju Kapitału Ludzkiego jest jedną z dziewięciu strategii zintegrowanych i stanowi odpowiedź na konieczność podniesienia jakości życia w Polsce w perspektywie roku 2020. Jest jednocześnie punktem wyjścia do rozbudowy i podnoszenia jakości kapitału ludzkiego w Polsce poprzez zastosowanie właściwych rozwiązań, dostosowanych do potrzeb osób na każdym etapie życia.

Głównym celem realizacji Strategii Rozwoju Kapitału Ludzkiego jest rozwijanie kapitału ludzkiego poprzez wydobywanie potencjałów osób, tak aby mogły one w pełni uczestniczyć w życiu społecznym, politycznym i ekonomicznym na wszystkich etapach życia. W dokumencie wyznaczono pięć celów szczegółowych, z którymi są spójne cele strategiczne Strategii Rozwoju Gminy Stężycyca.

Strategia Rozwoju Kapitału Ludzkiego 2020	Strategia Rozwoju Gminy Stężycyca na lata 2014-2025		
	Cel 1. Zrównoważony rozwój przestrzenny i ochrona środowiska naturalnego	Cel 2. Rozwój społeczny i kulturalny	Cel 3. Wspieranie rozwoju turystyki, przedsiębiorczości i rolnictwa
Cel szczegółowy 1: Wzrost zatrudnienia			X
Cel szczegółowy 2: Wydłużenie okresu aktywności zawodowej i zapewnienie lepszej jakości funkcjonowania osób starszych		X	X
Cel szczegółowy 3: Poprawa sytuacji osób i grup zagrożonych wykluczeniem społecznym		X	
Cel szczegółowy 4: Poprawa zdrowia obywateli oraz efektywności systemu opieki zdrowotnej		X	
Cel szczegółowy 5: Podniesienie poziomu kompetencji oraz kwalifikacji obywateli		X	X



Strategia Rozwoju Województwa Pomorskiego 2020

Strategia Rozwoju Województwa Pomorskiego jest podstawowym i najważniejszym narzędziem prowadzonej przez samorząd województwa polityki regionalnej, wyznacza główne cele i kierunki dalszego rozwoju regionu. Strategia wskazuje 3 cele strategiczne, mające charakter ogólny i określające pożądane stany docelowe w ujęciu problemowym. Zgodność celów strategicznych Strategii Rozwoju Gminy Stężycyca z celami Strategii Rozwoju Województwa Pomorskiego 2020 prezentuje poniższa tabela.

Strategia Rozwoju Województwa Pomorskiego 2020	Strategia Rozwoju Gminy Stężycyca na lata 2014-2025		
	Cel 1. Zrównoważony rozwój przestrzenny i ochrona środowiska naturalnego	Cel 2. Rozwój społeczny i kulturalny	Cel 3. Wspieranie rozwoju turystyki, przedsiębiorczości i rolnictwa
Nowoczesna gospodarka	X		X
Aktywni mieszkańcy		X	X
Atrakcyjna przestrzeń	X		

Regionalne Programy Strategiczne

Ponadto cele strategiczne niniejszej Strategii są spójne z Regionalnymi Programami Strategicznymi stanowiącymi uszczegółowienie Strategii Rozwoju Województwa Pomorskiego 2020 w następującym stopniu:

Regionalne Programy Strategiczne	Strategia Rozwoju Gminy Stężycyca na lata 2014-2025		
	Cel 1. Zrównoważony rozwój przestrzenny i ochrona środowiska naturalnego	Cel 2. Rozwój społeczny i kulturalny	Cel 3. Wspieranie rozwoju turystyki, przedsiębiorczości i rolnictwa
Pomorski Port Kreatywności			X
Pomorska Podróż			X
Aktywni Pomorzanie		X	
Zdrowie dla Pomorzan		X	
Mobilne Pomorze	X		
Ekoefektywne Pomorze	X		



Regionalny Program Operacyjny Województwa Pomorskiego na lata 2014-2020

Regionalny Program Operacyjny dla Województwa Pomorskiego na lata 2014-2020 będzie jednym z narzędzi realizacji Strategii Rozwoju Województwa Pomorskiego 2020. Tematyczny zakres oraz logika interwencji RPO WP są zdeterminowane zapisami sześciu Regionalnych Programów Strategicznych stanowiących uszczegółowienie SRWP.

Zgodność priorytetów RPO WP z celami strategicznymi Strategii Rozwoju Gminy Stężycyca na lata 2014-2025 została przedstawiona w postaci tabeli.

Regionalny Program Operacyjny Województwa Pomorskiego na lata 2014-2020	Strategia Rozwoju Gminy Stężycyca na lata 2014-2025		
	Cel 1. Zrównoważony rozwój przestrzenny i ochrona środowiska naturalnego	Cel 2. Rozwój społeczny i kulturalny	Cel 3. Wspieranie rozwoju turystyki, przedsiębiorczości i rolnictwa
Oś priorytetowa 1. Komerccjalizacja wiedzy		X	
Oś priorytetowa 2. Przedsiębiorstwa			X
Oś priorytetowa 3. Edukacja		X	
Oś priorytetowa 4. Kształcenie zawodowe		X	X
Oś priorytetowa 5. Zatrudnienie		X	X
Oś priorytetowa 6. Integracja		X	
Oś priorytetowa 7. Zdrowie	X	X	
Oś priorytetowa 8. Konwersja	X	X	
Oś priorytetowa 9. Mobilność	X		
Oś priorytetowa 10. Energia	X		
Oś priorytetowa 11. Środowisko	X		



Strategia Rozwoju Społeczno-Gospodarczego Powiatu Kartuskiego 2006-2015

Strategia Rozwoju Społeczno-Gospodarczego Powiatu Kartuskiego 2006-2015 formułuje długookresowe cele rozwoju i ich modyfikacje w zależności od zmian zachodzących w otoczeniu, a także określa zasoby i środki konieczne do wdrażania tych celów. Strategia Powiatu zawiera 3 cele strategiczne, z którymi korelują cele strategiczne niniejszej Strategii.

Strategia Rozwoju Społeczno-Gospodarczego Powiatu Kartuskiego 2006-2015	Strategia Rozwoju Gminy Stężycza na lata 2014-2025		
	Cel 1. Zrównoważony rozwój przestrzenny i ochrona środowiska naturalnego	Cel 2. Rozwój społeczny i kulturalny	Cel 3. Wspieranie rozwoju turystyki, przedsiębiorczości i rolnictwa
Cel 1. Rozwój gospodarki, infrastruktury oraz zasobów ludzkich		X	X
Cel 2. Poprawa stanu środowiska i ładu przestrzennego oraz zachowanie walorów przyrodniczych, krajobrazowych i kulturowych powiatu	X		
Cel 3. Poprawa stanu zdrowia, bezpieczeństwa, świadomości i odpowiedzialności społecznej oraz rozwój aktywność mieszkańców powiat		X	

Załącznik 1. – Inwestycje zaplanowane do realizacji do 2025 roku

Inwestycje zaplanowane do realizacji na terenie Gminy Stężycyca do 2025 roku

Lp.	Nazwa zadania inwestycyjnego	Cel strategiczny	Cel operacyjny	Wartość zadania w zł	Okres realizacji
1	Budowa i przebudowa dróg gminnych	1.Zrównoważony rozwój przestrzenny i ochrona środowiska naturalnego	1.1.Poprawa dostępności komunikacyjnej gminy	25 000 000	2014-2025
		2.Rozwój społeczny i kulturalny	2.1. Zapewnienie lepszego dostępu do podstawowych usług społecznych		
2	Budowa i przebudowa chodników gminnych	1.Zrównoważony rozwój przestrzenny i ochrona środowiska naturalnego	1.1.Poprawa dostępności komunikacyjnej gminy	10 000 000	2014-2025
		2.Rozwój społeczny i kulturalny	2.1. Zapewnienie lepszego dostępu do podstawowych usług społecznych		
3	Budowa parkingów gminnych	1.Zrównoważony rozwój przestrzenny i ochrona środowiska naturalnego	1.1.Poprawa dostępności komunikacyjnej gminy	2 000 000	2014-2025
		2.Rozwój społeczny i kulturalny	2.1. Zapewnienie lepszego dostępu do podstawowych usług społecznych		
4	Rozbudowa oczyszczalni ścieków w miejscowości Delowo	1.Zrównoważony rozwój przestrzenny i ochrona środowiska naturalnego	1.6.Ochrona i przeciwdziałanie degradacji walorów środowiska naturalnego	13 000 000	2015
		2.Rozwój społeczny i kulturalny	2.1. Zapewnienie lepszego dostępu do podstawowych usług społecznych		
5	Budowa sieci kanalizacji sanitarnej w miejscowościach Szymbark - Potuły	1.Zrównoważony rozwój przestrzenny i ochrona środowiska naturalnego	1.6.Ochrona i przeciwdziałanie degradacji walorów środowiska naturalnego	7 000 000	2015-2018
		2.Rozwój społeczny i kulturalny	2.1. Zapewnienie lepszego dostępu do podstawowych usług społecznych		
6	Budowa sieci kanalizacji sanitarnej w miejscowościach Borucino – Kamienica Szlachecka	1.Zrównoważony rozwój przestrzenny i ochrona środowiska naturalnego	1.6.Ochrona i przeciwdziałanie degradacji walorów środowiska naturalnego	8 000 000	2015-2018
		2.Rozwój społeczny i kulturalny	2.1. Zapewnienie lepszego dostępu do podstawowych usług społecznych		
7	Przebudowa sieci kanalizacji sanitarnej w miejscowości Stężycyca	1.Zrównoważony rozwój przestrzenny i ochrona środowiska naturalnego	1.6.Ochrona i przeciwdziałanie degradacji walorów środowiska naturalnego	3 000 000	2015-2018



		2.Rozwój społeczny i kulturalny	2.1. Zapewnienie lepszego dostępu do podstawowych usług społecznych		
8	Budowa stacji uzdatniania wody w miejscowościach Nowa Wieś , Szymbark, Sikorzyno, Kamienica Szlachecka	1.Zrównoważony rozwój przestrzenny i ochrona środowiska naturalnego	1.6.Ochrona i przeciwdziałanie degradacji walorów środowiska naturalnego	3 000 000	2014-2025
		2.Rozwój społeczny i kulturalny	2.1. Zapewnienie lepszego dostępu do podstawowych usług społecznych		
9	Budowa sieci wodociągowej w miejscowościach gminnych	1.Zrównoważony rozwój przestrzenny i ochrona środowiska naturalnego	1.6.Ochrona i przeciwdziałanie degradacji walorów środowiska naturalnego	3 000 000	2014-2025
		2.Rozwój społeczny i kulturalny	2.1. Zapewnienie lepszego dostępu do podstawowych usług społecznych		
10	Budowa świetlicy wiejskiej z funkcjami edukacyjnymi w miejscowości Klukowa Huta - Integracja mieszkańców wsi i poprawa lokalnej infrastruktury edukacyjnej	2.Rozwój społeczny i kulturalny	2.2.Stworzenie przestrzeni publicznej integrującej aktywność społeczną	2 500 000	2013-2014
11	Rozbudowa ZKiW w Stężycy o funkcje przedszkolne i gimnazjum - Podniesienie jakości infrastruktury edukacyjnej	1.Zrównoważony rozwój przestrzenny i ochrona środowiska naturalnego	1.3.Rozbudowa bazy oświatowej	2 000 000	2013-2014
		2.Rozwój społeczny i kulturalny	2.7.Dopasowanie oferty szkolnej i pozaszkolnej do potrzeb mieszkańców		
12	Nadraduńskie Centrum Turystyczno - Rekreacyjne w Stężycy - Poprawa jakości i dostępności infrastruktury sportowej i rekreacyjnej dla mieszkańców	1.Zrównoważony rozwój przestrzenny i ochrona środowiska naturalnego	1.5.Estetyzacja terenów gminy	4 300 000	2013-2014
		2.Rozwój społeczny i kulturalny	2.2.Stworzenie przestrzeni publicznej integrującej aktywność społeczną		
			2.4.Wzbogacenie i zróżnicowanie oferty działań kulturalno-rozrywkowych		
		3.Wspieranie rozwoju turystyki, przedsiębiorczości i rolnictwa	3.1.Rozwój infrastruktury turystycznej i promocja gminy		
13	Budowa hangaru na sprzęt wodny w miejscowości Borucino	2.Rozwój społeczny i kulturalny	2.2.Stworzenie przestrzeni publicznej integrującej aktywność społeczną	330 000	2014
		3.Wspieranie rozwoju turystyki, przedsiębiorczości i rolnictwa	3.1.Rozwój infrastruktury turystycznej i promocja gminy		



14	Budowa ekologicznego parku naukowo-rekreacyjnego w miejscowości Zgorzałe	2.Rozwój społeczny i kulturalny	2.2.Stworzenie przestrzeni publicznej integrującej aktywność społeczną	450 000	2014
		3.Wspieranie rozwoju turystyki, przedsiębiorczości i rolnictwa	3.1.Rozwój infrastruktury turystycznej i promocja gminy		
15	Budowa stadionu lekkoatletycznego w Stężycy - Poprawa jakości i dostępności do infrastruktury sportowej	1.Zrównoważony rozwój przestrzenny i ochrona środowiska naturalnego	1.4.Stworzenie unikalnego zaplecza sportowo-rekreacyjnego	5 200 000	2014-2017
		2.Rozwój społeczny i kulturalny	2.1. Zapewnienie lepszego dostępu do podstawowych usług społecznych		
			2.2.Stworzenie przestrzeni publicznej integrującej aktywność społeczną		
16	Budowa stancji w celu zwiększenia atrakcyjności turystycznej w miejscowości Stężycyca - Wzrost atrakcyjności turystycznej miejscowości	1.Zrównoważony rozwój przestrzenny i ochrona środowiska naturalnego	1.5.Estetyzacja terenów gminy	3 300 000	2014-2015
		2.Rozwój społeczny i kulturalny	2.2.Stworzenie przestrzeni publicznej integrującej aktywność społeczną		
		3.Wspieranie rozwoju turystyki, przedsiębiorczości i rolnictwa	3.1.Rozwój infrastruktury turystycznej i promocja gminy		
17	Budowa ścieżek rowerowych na terenie gminy Stężycyca - Poprawa bazy rekreacyjnej	2.Rozwój społeczny i kulturalny	2.2.Stworzenie przestrzeni publicznej integrującej aktywność społeczną	12 000 000	2014-2018
		3.Wspieranie rozwoju turystyki, przedsiębiorczości i rolnictwa	3.3.Wspieranie rozwoju rekreacji i turystyki jako czynników dynamizujących lokalny rozwój gospodarczy		
18	Budowa świetlicy wiejskiej w Pierszczewie - Integracja mieszkańców wsi	2.Rozwój społeczny i kulturalny	2.2.Stworzenie przestrzeni publicznej integrującej aktywność społeczną	300 000	2014-2015
			2.3.Zachowanie i promocja kultury ludowej		
			2.5.Wspieranie inicjatyw społeczności lokalnej oraz organizacji pozarządowych		
19	Budowa urzędu gminy w Stężycy - Wzrost efektywności świadczenia usług dla mieszkańców gminy Stężycyca	2.Rozwój społeczny i kulturalny	2.1. Zapewnienie lepszego dostępu do podstawowych usług społecznych	5 000 000	2014-2017
20	Kajakiem przez Pomorze - szlaki Kaszub jeziornych - Poprawa infrastruktury turystycznej	2.Rozwój społeczny i kulturalny	2.2.Stworzenie przestrzeni publicznej integrującej aktywność społeczną	1 100 000	2015-2020



		3. Wspieranie rozwoju turystyki, przedsiębiorczości i rolnictwa	3.1. Rozwój infrastruktury turystycznej i promocja gminy 3.3. Wspieranie rozwoju rekreacji i turystyki jako czynników dynamizujących lokalny rozwój gospodarczy		
21	Rozbudowa ZKiW w Kamienicy Szlacheckiej - Podniesienie jakości infrastruktury edukacyjnej - wychowania przedszkolnego	1. Zrównoważony rozwój przestrzenny i ochrona środowiska naturalnego 2. Rozwój społeczny i kulturalny	1.3. Rozbudowa bazy oświatowej 2.7. Dopasowanie oferty szkolnej i pozaszkolnej do potrzeb mieszkańców	2 000 000	2014-2015
22	Zakup samochodów strażackich dla OSP Nowe Czaple, OSP Kamienica Szlachecka i OSP Szymbark - Poprawa bezpieczeństwa przeciwpożarowego	1. Zrównoważony rozwój przestrzenny i ochrona środowiska naturalnego	1.2. Zapewnienie bezpieczeństwa publicznego mieszkańcom	1 000 000	2015-2016
23	Budowa węzła integracyjnego w miejscowości Gołubie	1. Zrównoważony rozwój przestrzenny i ochrona środowiska naturalnego 2. Rozwój społeczny i kulturalny 3. Wspieranie rozwoju turystyki, przedsiębiorczości i rolnictwa	1.5. Estetyzacja terenów gminy 2.2. Stworzenie przestrzeni publicznej integrującej aktywność społeczną 3.1. Rozwój infrastruktury turystycznej i promocja gminy 3.3. Wspieranie rozwoju rekreacji i turystyki jako czynników dynamizujących lokalny rozwój gospodarczy	7 000 000	2015-2018
24	Rewitalizacja terenów Gminy Stężycza	1. Zrównoważony rozwój przestrzenny i ochrona środowiska naturalnego	1.5. Estetyzacja terenów gminy	20 000 000	2014-2025



Spis tabel

- Tabela 1 Powierzchnia sołectw w Gminie Stężycza
- Tabela 2 Struktura działalności wg branż - podmioty gospodarki narodowej wpisane do rejestru REGON (stan na dzień 31.12.2012 r.)
- Tabela 3 Struktura istniejących podmiotów wg wielkości zatrudnienia
- Tabela 4 Zestawienie gruntów w Gminie Stężycza wg stanu na dzień 01.01.2013 r.
- Tabela 5 Liczba bezrobotnych w Gminie Stężycza, powiecie kartuskim i województwie pomorskim
- Tabela 6 Liczba osób w sołectwach w Gminie Stężycza zameldowanych na pobyt stały w latach 2007-2012
- Tabela 7 Wybrane wskaźniki demograficzne w Gminie Stężycza w latach 2007-2013
- Tabela 8 Wydatki budżetu gminy Stężycza w latach 2010-2013
- Tabela 9 Dochody i wydatki budżetu gminy Stężycza w latach 2010-2013
- Tabela 10 Zestawienie ilości działań interwencyjnych podejmowanych przez jednostki straży pożarnych Gminy Stężycza na przełomie lat 2011 - 2013
- Tabela 11 Liczba uczniów w roku szkolnym 2013/2014 wg stanu na dzień 30.09.2013r.
- Tabela 12 Lista organizacji pozarządowych funkcjonujących na terenie Gminy Stężycza
- Tabela 13 Monitorowanie wdrożenia Strategii Rozwoju Gminy Stężycza do 2025 roku na poziomie strategicznym



Spis rysunków

- Rysunek 1 Cykl Deminga i cykl strategiczny
- Rysunek 2 Położenie Gminy Stężycyca na tle województwa pomorskiego
- Rysunek 3 Położenie Gminy Stężycyca na tle powiatu kartuskiego
- Rysunek 4 Mapa z podziałem gminy na sołectwa
- Rysunek 5 Mapa obszaru NATURA 2000 PLH220095 „Uroczyska Pojezierza Kaszubskiego”
- Rysunek 6 Mapa obszaru NATURA 2000 PLH220090 „Nowa Sikorska Huta”
- Rysunek 7 Mapa Gminy Stężycyca z wyszczególnieniem szlaków komunikacyjnych
- Rysunek 8 Przebieg trasy Pomorskiej Kolei Metropolitalnej ze stacjami w Gołubiu, Krzesznej i Wieżycy
- Rysunek 9 Długość sieci wodociągowej i kanalizacyjnej w latach 2007-2012 w km
- Rysunek 10 Obszar i granice aglomeracji Stężycyca
- Rysunek 11 Procentowy udział podmiotów gospodarki narodowej prowadzących działalność gospodarczą wg. rejestru REGON w Gminie Stężycyca i powiecie kartuskim w roku 2012
- Rysunek 12 Struktura użytków rolnych w Gminie Stężycyca wg stanu na dzień 01.01.2013 r.
- Rysunek 13 Liczba bezrobotnych w Gminie Stężycyca
- Rysunek 14 Stopa bezrobocia w Gminie Stężycyca, powiecie kartuskim i województwie pomorskim
- Rysunek 15 Liczba ludności zamieszkującej Gminę Stężycyca w latach 2007- 2013
- Rysunek 16 Liczba urodzeń w Gminie Stężycyca z podziałem na chłopców i dziewczynki w latach 2008- 2013
- Rysunek 17 Liczba zgonów w Gminie Stężycyca w latach 2008- 2013
- Rysunek 18 Saldo migracji na pobyt stały w Gminie Stężycyca, powiecie kartuskim i województwie pomorskim w 2012 r.
- Rysunek 19 Saldo migracji na pobyt stały z uwzględnieniem Gminy Stężycyca, powiatu kartuskiego i województwa pomorskiego w latach 2007-2012
- Rysunek 20 Prognoza ludności Gminy Stężycyca na lata 2015-2025 w podziale na ekonomiczne grupy wieku
- Rysunek 21 Wydatki budżetu Gminy Stężycyca w latach 2010-2013
- Rysunek 22 Dochody i wydatki budżetu Gminy Stężycyca w latach 2010-2013
- Rysunek 23 Dane statystyczne Posterunku Policji w Stężycy w zakresie przestępstw



- Rysunek 24 Wzrost liczby uczniów w poszczególnych szkołach w latach 2007-2014
- Rysunek 25 Schemat obrazujący ideologię analizy SWOT
- Rysunek 26 Schemat wizji i celów
- Rysunek 27 Wdrażanie i monitorowanie Strategii Rozwoju Gminy Stężycyca na lata 2014-2025
- Rysunek 28 Układ zależności i hierarchia europejskich, krajowych i regionalnych dokumentów strategicznych
- Rysunek 29 Zależność między głównymi założeniami Strategii Rozwoju Województwa Pomorskiego 2020, a Strategią Rozwoju Gminy Stężycyca na lata 2014-2025